

Nulägesbild Ryd 2022

Sammanställd av KLF, Hållbarhetsenheten

Inledning	2
Beskrivning av området	2
Kommunal verksamhet och service	3
Aktörer och samverkan i Ryd	3
Områdesteam	3
Lokal brottsförebyggande grupp (BF-grupp)	3
Områdespoliser	4
Samverkansrådet i Ryd	4
Permanent samverkansgrupp	4
Samverkan mellan fastighetsägare	4
Ung Puls	4
Familjecentralen	4
Svenska kyrkan	4
Föreningar och civilsamhälle	4
Samverkan inom kommunen	5
Utvecklingsplaner	5
Befolkning	6
Områden	6
Ett område med socioekonomiska utmaningar	6
Områdestyper:	6
Följande indikatorer utgör grunden för Delmos områdesindelning:	7
Indikatorer	7
1. Hushållens ekonomi	7
2. Barn 0-17 år i ekonomiskt utsatta familjer	8
3. Trångbodda hushåll	9
4. Utbildningsnivå	10
5. Förvärvsfrekvens	10
6. Ekonomiskt bistånd	11
7. Ackumulerad flyttning av förvärvsarbetande till och från stadsdelen	12
8. Andel personer med utländsk bakgrund	13
9. Andel inskrivna barn i barnomsorg	13
10. Andel behöriga till gymnasieskolans yrkesprogram	13
11. Valdeltagande	14
12. Karies bland barn och unga	14
13. Upplevd trygghet	15
14. Andel barn och unga i idrottsaktivitet som beviljats LOK-stöd	16
Trygghet och säkerhet	17

EST (effektiv samordning för trygghet)	17
EST Årsrapport	18
Årsrapport 2020	18
Trygghetsmätning 2018	18
Röster från området	19
Styrkor och skyddsfaktorer i Ryd	19
Utmaningar och knäckfrågor	19

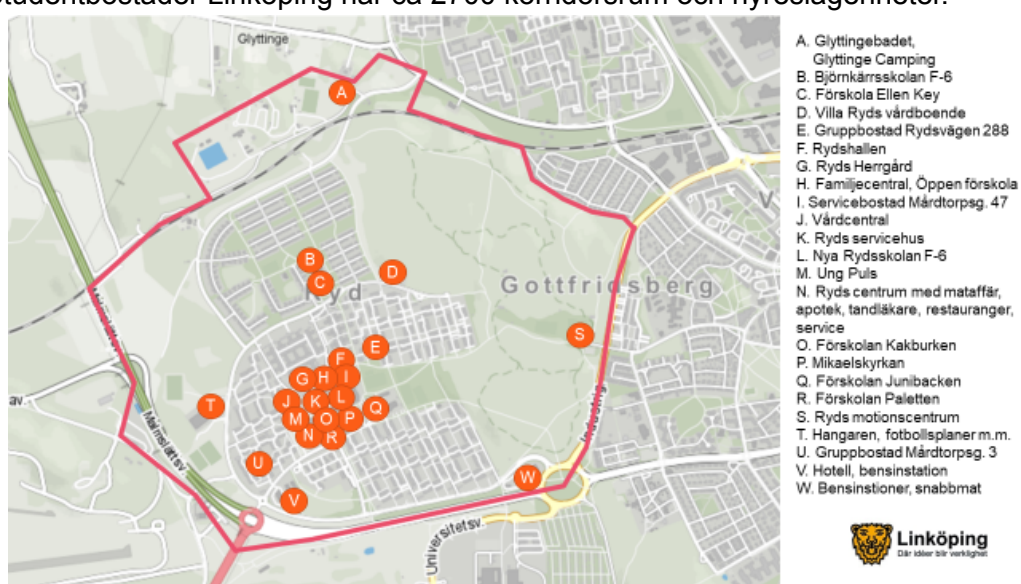
Inledning

Denna nulägesbild för Ryd togs ursprungligen fram under våren 2020 vid uppstarten av Linköpings kommuns arbete mot Segregation enligt en ny lednings- och samordningsmodell. Nulägesbilden har under 2022 uppdaterats med aktuell data för de 13 indikatorerna och justeringar i beskrivningen av området har gjorts. Syftet är att ge en samlad, övergripande beskrivning av området och en kortfattad nulägesbild. Framtagandet sker av Linköpings kommun och perspektivet blir därför främst kommunalt, även om inspel och röster från boende i området också finns med. Denna nulägesbild är en del i arbetet för att motverka segregation och är en utgångspunkt för det fortsatta arbetet. De indikatorer som redovisas kan följas upp årligen eller vid behov för att följa utvecklingen.

Inriktningen för Linköpings kommuns arbete mot segregation är att minska och motverka rumslig segregation som ger negativa effekter för samhället och individen. En lednings- och samordningsmodell finns med syftet att strukturera och effektivisera kommunens insatser mot segregation samt trygghetsskapande och brottsförebyggande åtgärder. Insatserna fokuseras främst till de tre områden där flest invånare med svagare socioekonomi bor; Berga, Ryd och Skäggetorp. Det är viktigt att de som lever i dessa stadsdelar får samma förutsättningar och möjligheter som de som bor i andra delar av Linköpings kommun.

Beskrivning av området

Ryd planerades och började byggas under 1960-talet och var färdigbyggt år 1974. Stadsdelen består av ett småhusområde, ett större område med flerbostadshus, ett centrum samt Rydskogen. Rydskogen är ett populärt område för promenader eller löpning. Det finns även utegym, fotbollsplan och bågskyttebana vid motionscentret. I Ryd är 6,3 procent av bostäderna småhus och 93,7 procent lägenheter, varav många av lägenheterna är studentbostäder. I området finns det inga bostadsrätter, samtliga lägenheter är hyresrätter. Victoriahem har 888 hyreslägenheter, Stångåstaden nästan 1300 hyreslägenheter och Studentbostäder Linköping har ca 2700 korridorsrum och hyreslägenheter.



Kartan visar service och mötesplatser i Ryd.

Kommunal verksamhet och service

En stor del av servicen och mötesplatserna i Ryd är koncentrerade kring centrumet. I centrumbyggnaden finns bland annat en dagligvarubutik, apotek, folktandvård, restauranger och ett café. I närliggande byggnader finns vårdcentral, familjecentral med BVC, öppna förskolan och Råd & Stöd samt fritidsverksamheten Ung Puls. I juni 2021 öppnade biblioteket i Ryds centrum efter att tidigare varit öppet tillfälligt genom en bokbuss.

I Ryd finns två kommunala grundskolor för åk F-6; Nya Rydsskolan och Björnkärrskolan. Högstadiet i Ryd började avvecklas år 2016 och de högstadieeleverna som bor i Ryd är idag fördelade i andra skolor i kommunen, främst i innerstaden.

Det finns flera förskolor i området som är den enda förskolan i Linköping som erbjuder dygnet-runt omsorg. Gruppboende, servicehus och vårdboende finns också i stadsdelen.

Hangaren är ett allaktivitetshus i Ryd som erbjuder en skatehall, klättervägg och andra diverse aktiviteter. Mitt emot Hangaren finns också kommunens inomhusanläggning för fotboll, Wahlbäckshallen. Mellan Rydskogen och Rydsskolan finns en av kommunens största aktivitetsparker med fotbollsplan, landhockeyplan, basketplan, asfalterade ytor för t.ex. skateboardåkning samt lekplats. Badanläggningen Glyttingebadet tillhör också Ryd. Det är ett utomhusbad som drivs av föreningen Glyttingebadets vänner och har öppet sommartid. I Glyttinge finns även en camping och stugby.

I studentområdet i Ryd finns Ryds herrgård som är ett av fem kårhus vid Linköpings universitet. Det finns även runt 150 aktiva studentföreningar.

Aktörer och samverkan i Ryd

I Ryd finns olika former av samverkansstrukturer utarbetade.

Områdesteam

Från och med hösten 2021 har områdesteam etablerats i Ryd. Områdesteamens uppdrag utgör sociala insatser som ska fokusera på förebyggande arbete, individuella stödinsatser, trygghetsskapande åtgärder och samordning av kommunens resurser samt övriga aktörer. Uppdraget omfattar även bland annat att leda, koordinera och etablera samverkan kring sociala insatser, förebyggande arbete samt trygghetsskapande åtgärder och överväga om dessa bör förändras eller omprövas. Uppdraget att samverka med civilsamhället, föreningsverksamheter och polis utifrån behov och förutsättningar i området ligger också på teamet. Målgruppen för områdesteamen är samtliga kommuninvånare. Arbetet med barn och unga och familjer ska vara prioriterat.

Lokal brottsförebyggande grupp (BF-grupp)

En så kallad BF-grupp etablerades för Ryd under 2021. De brottsförebyggande grupperna består av representanter från kommunens säkerhetsenhet som ansvarar för samordning och representanter från andra kommunala verksamheter som berör sociala frågor, skola, fritid och samhällsbyggnadsfrågor. Externa aktörer som deltar är polis, fastighetsägare, föreningar etc. Syftet med gruppen är att identifiera vilka utmaningar som finns och vad vi kan påverka. Arbetet sker utifrån en metod som heter SARA-modellen som är ett verktyg för orsaksanalys.

Områdespoliser

I Ryd finns särskilt utsedda områdespoliser med uppgift att arbeta relationsskapande, brottsförebyggande och gränssättande utifrån den problembild som finns för det aktuella området. Fokus är arbetet mot unga. Utöver skola och fritidsgårdar samarbetar de med fältarbetare, håller orosamtal med föräldrar och skriver orosanmälningar till socialtjänsten.

Samverkansrådet i Ryd

Ett samverkansråd där kommunen är sammankallande finns etablerat i Ryd.

Permanent samverkansgrupp

En permanent samverkansgrupp finns med bland annat socialtjänst, Råd & stöd, skolor och förskolor.

Samverkan mellan fastighetsägare

Det finns samverkan mellan fastighetsägarna Stångåstaden, Victoriahem, Heimstaden och Lejonfastigheter.

Ung Puls

Ung Puls är kommunens öppna och aktivitetsbaserade ungdomsverksamhet riktad mot åldrarna 13-18.

Familjecentralen

Familjecentralen Solkatten består av Råd & Stöd, öppna förskolan, barnavårdscentralen (BVC) och fungerar som en mötesplats för föräldrar och barn 0-5 år. De har även en somalisk brobyggare.

Svenska kyrkan

Ryds församling är en stabil och aktiv aktör i området som ser alla Rydsbor som sin målgrupp, inte enbart aktiva församlingsmedlemmar.

Föreningar och civilsamhälle

Det finns ungefär ett tiotal föreningar som är verksamma i Ryd, men de är mer eller mindre aktiva och synliga. Fotboll för tjejer drivs av Bollihop. Karle IF är en annan etablerad fotbollsförening i Ryd, liksom fotbollsföreningen AC Studenterna och Linköpings Budoklubb. Ryds föräldraförening är också aktiva och genomför nattvandringar i området.

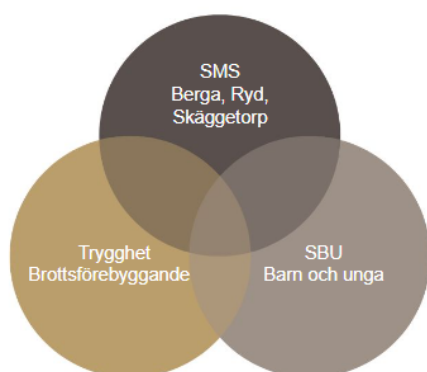
Det finns ett stort engagemang för Ryd bland de som bor i området.

Samverkan inom kommunen

Inom kommunen samverkar grupperna Samverkan mot segregation (SMS-gruppen), SBU (Samverkan barn och unga) och BFT (samverkan för brottsförebyggande och trygghetsskapande arbete).

SMS-gruppen arbetar för att motverka och minska segregation och har områdena Berga, Ryd och Skäggetorp som huvudfokus medan BFT samt SBU har hela kommunen som fokus. SBU:s huvudmålgrupp är barn och unga.

Figuren nedan beskriver hur samverkansgrupperna har enskilda fokus men överlappar. Ett exempel på när samverkan mellan samtliga är relevant är vid frågor gällande barn och unga som hamnat i kriminalitet i Berga, Ryd eller Skäggetorp.



Utvecklingsplaner

Möjlighet till förtätning i Ryd finns genom en relativt nyligen antagen detaljplan för delar av fastigheten Ostbrickan 2 m.fl. Den vann laga kraft 2018. Detaljplanen möjliggör att ungefär 570 nya bostäder kan byggas på 13 olika platser som idag främst är parkeringsytor. Byggnaderna kommer bli 4-8 våningar höga. En ny förskola med plats för ca 100 barn möjliggörs också inom området. Det är Victoriahem som äger fastigheten.

Första inflyttningen började kring årsskiftet 2020-2021 och sista inflyttningen börjar i mars 2023.

Det finns en ny detaljplan för fastigheterna Ostkupan 1 och 2 m.fl. som ligger nordväst om centrum som innebär att ungefär 200 nya studentbostäder kan byggas på en yta som idag används som parkeringsplats. Detaljplanen antogs av kommunfullmäktige 5 november 2019 men detaljplanen har överklagats till Mark- och miljödomstolen. Kommunens beslut om att anta detaljplanen har även överprövats av länsstyrelsen i Östergötland. Efter eventuella justeringar tar samhällsbyggnadsnämnden upp detaljplaneförslaget för beslut om antagande.

Aktivitetsparken i Ryd byggdes om och moderniseras under 2022.

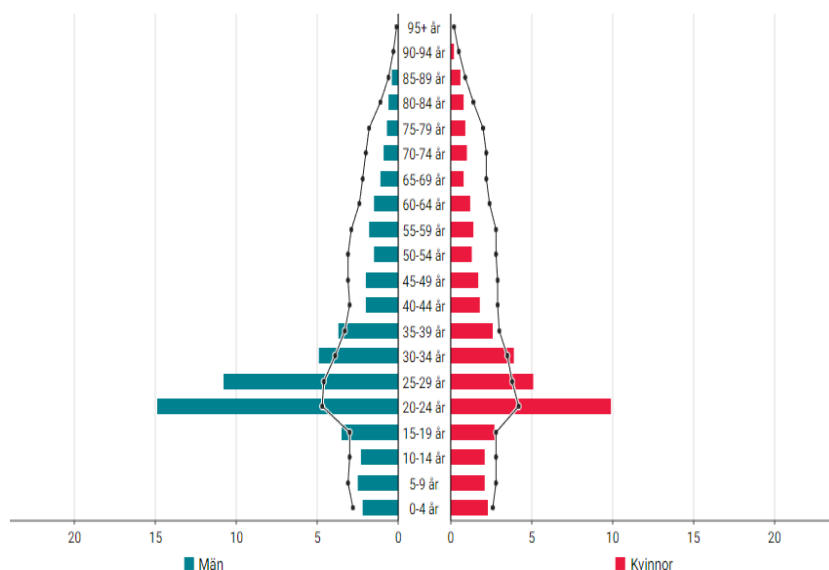
Befolkning

År 2021 bodde det strax över 9100 personer i Ryd, varav ca 3000 av dessa är studenter. I befolkningspyramiden visas den procentuella fördelningen för boende i området år 2021. Linjen visar fördelningen i hela kommunen.

Områden

Ryd kan främst delas in i fyra områden, Alsätter västra, Alsätter östra, Björnkärr och Solhaga. Områdena skiljer sig åt både gällande utformning och befolkning, det finns stora socioekonomiska skillnader inom Ryd.

I Ryd finns även områdena Glyttinge och museiområde men det bor få personer där (22 personer sammanlagt). Området Rydskogen räknas också till Ryd men här finns inga boende.



Ryd

Ett område med socioekonomiska utmaningar

Den 31 december 2021 beslutade riksdagen att Delmos (Delegationen mot segregation) skulle upphöra som myndighet. Boverket tog vid årsskiftet 2022/2023 över delar av arbetet att motverka och minska segregationen, bland annat segregationsbarometern. Ett mått i segregationsbarometern är ojämlikhetsindex som mäter skillnader i bosättningsmönster mellan olika inkomstgrupper i befolkningen. Ju högre indexvärde, desto högre är graden av segregation. Enligt Boverket var ojämlikhetsindexet för Linköpings kommun 46,7 år 2020. Enligt Delmos rapport om segregationen i Sverige som lanserades hösten 2021 är Ryd Områdestyp 2 – Områden med socioekonomiska utmaningar. Delmos har delat i Sveriges områden i fem olika områdestyper utifrån ett par indikatorer.

Områdestyper:

- Områdestyp 1 – Områden med stora socioekonomiska utmaningar
- Områdestyp 2 – Områden med socioekonomiska utmaningar
- Områdestyp 3 – Socioekonomiskt blandade områden

Områdestyp 4 – Områden med goda socioekonomiska förutsättningar
Områdestyp 5 – Områden med mycket goda socioekonomiska förutsättningar

Följande indikatorer utgör grunden för Delmos områdesindelning:

Andel personer som har låg ekonomisk standard: 44.5 %

Andel personer med förgymnasial utbildning: 9.8 %

Andel personer som har haft ekonomiskt bistånd längre än tio månader och eller har varit arbetslösa längre än sex månader: 6.1 %

Socioekonomiskt index: 20.1

Indikatorer

Nedan följer 14 indikatorer att följa upp över tid. De flesta är redovisade på områdesnivå, det vill säga för Ryd, och jämförs med Linköping totalt. Vissa indikatorer är redovisade på en lägre nivå, kallad Deso-nivå. Deso-områdena i Ryd är som ovan nämna Alsätter västra, Alsätter östra, Björnkärr, Solhaga, Glyttinge och Ryds museiområde.

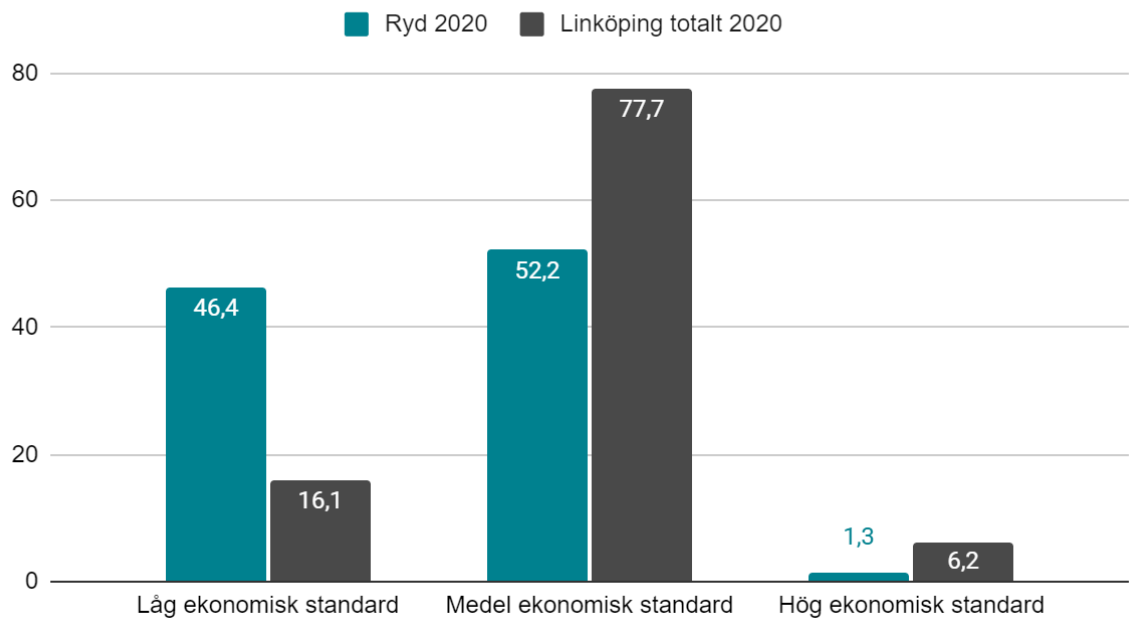
Könsuppdelad statistik anges där det finns tillgängligt och har bedömts vara relevant. Statistiska urval och resonemang är komplext och framtagna statistik gör inte anspråk på att vara heltäckande, utan ger en övergripande nulägesbild av området.

Uppgifterna är, om inte annat anges, framtagna av enheten Analys och utredning i Linköpings kommun, 2022.

1. Hushållens ekonomi

Andel hushåll i Ryd med låg, medel och hög ekonomisk standard. Procentuell fördelning 2020, jämfört med hela Linköpings kommun.

Hushållens ekonomi, andel (%)



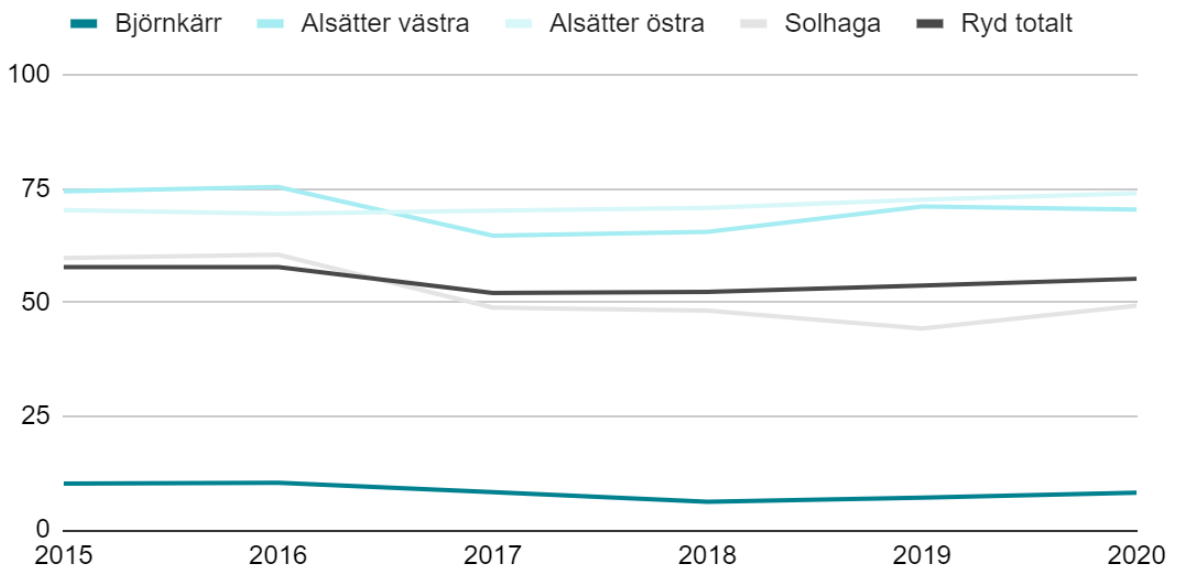
Med låg ekonomisk standard avses hushåll som har en disponibel inkomst per konsumtionsenhet som är 60 procent eller lägre än medianen i riket. Med hög ekonomisk standard avses hushåll med en disponibel inkomst per konsumtionsenhet som är 200 procent eller högre än medianen i riket.

2. Barn 0-17 år i ekonomiskt utsatta familjer

År 2020 levde 55,2 procent av alla barn och unga 0-17 år i Ryd i hushåll med låg ekonomisk standard. I Linköpings kommun var motsvarande siffra 19,6 procent samma år.

Stora variationer finns inom Ryds olika basområden år 2020 men även över tid, se nedan

Andel (%) barn 0-17 år i familj med låg ekonomisk standard

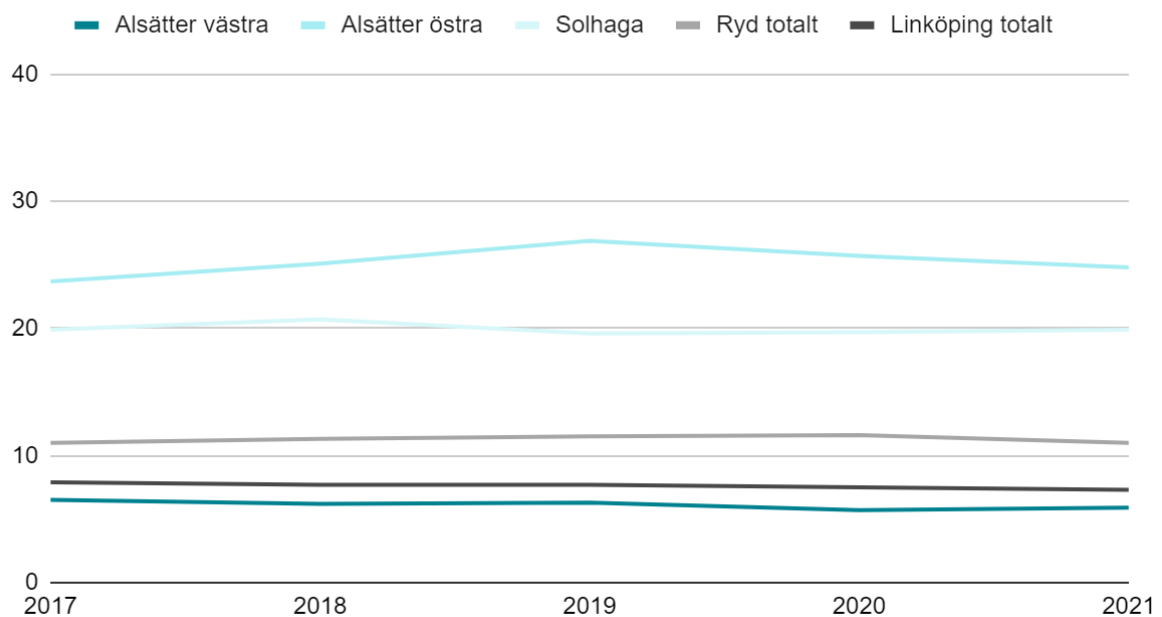


3. Trångbodda hushåll

År 2021 var andelen trångbodda hushåll 11 procent i Ryd. I Linköpings kommun var motsvarande siffra 7,3 procent. Stora variationer finns inom Ryds olika basområden år 2021, se nedan.

Statistik för basområde Björnkärr och Glyttinge finns ej tillgängligt.

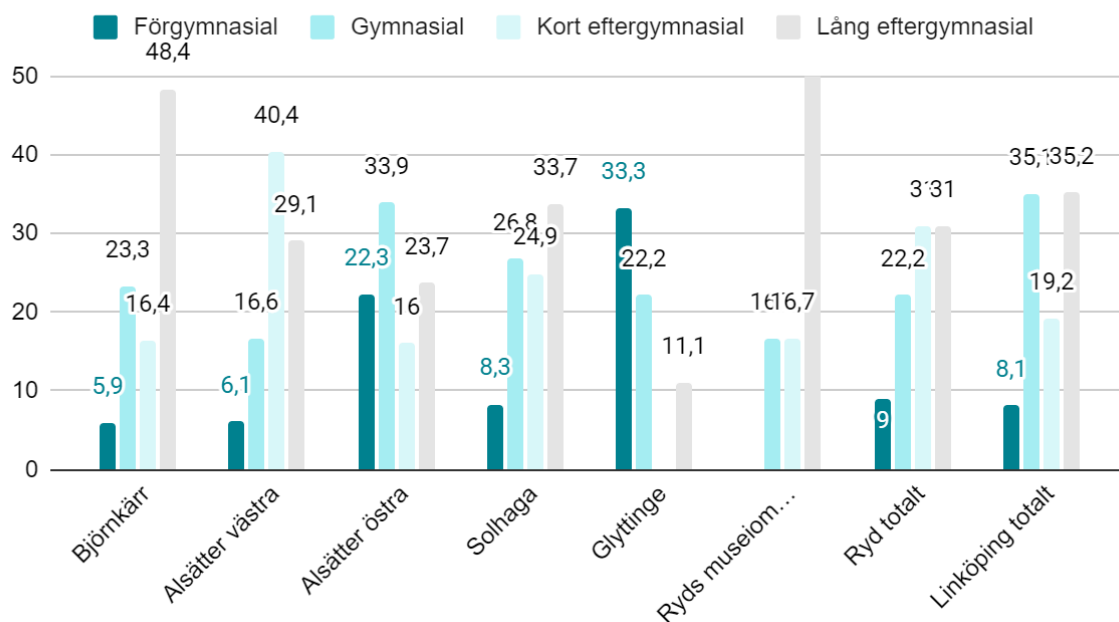
Andel (%) trångbodda hushåll



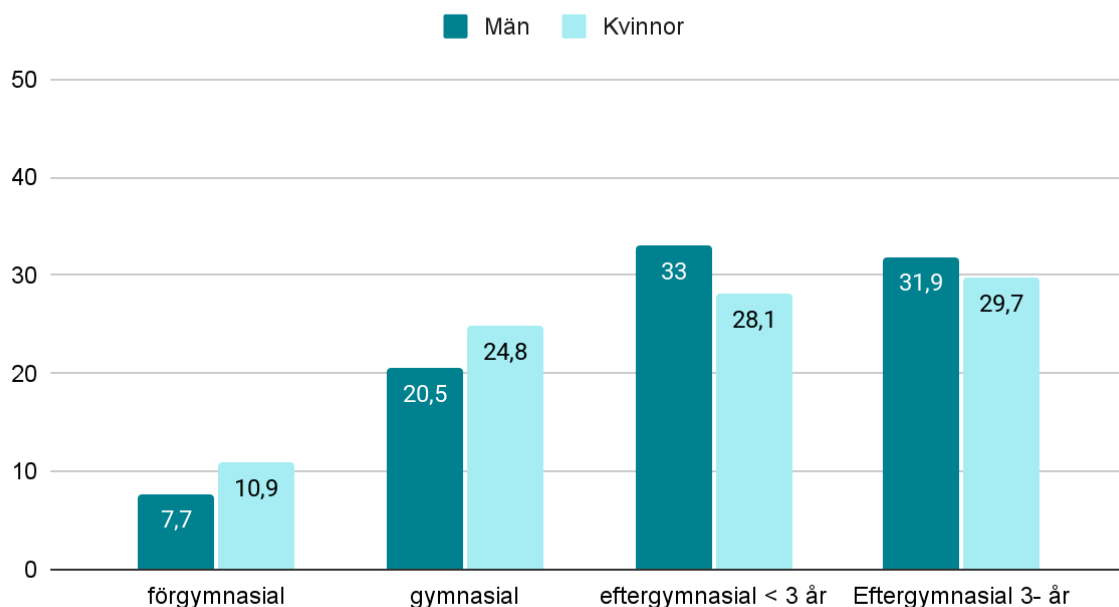
4. Utbildningsnivå

Procentuell fördelning av befolkningen 20-64 år efter basområde, kön och utbildningsnivå år 2021.

Utbildningsnivå (andel, %), 20-64 år



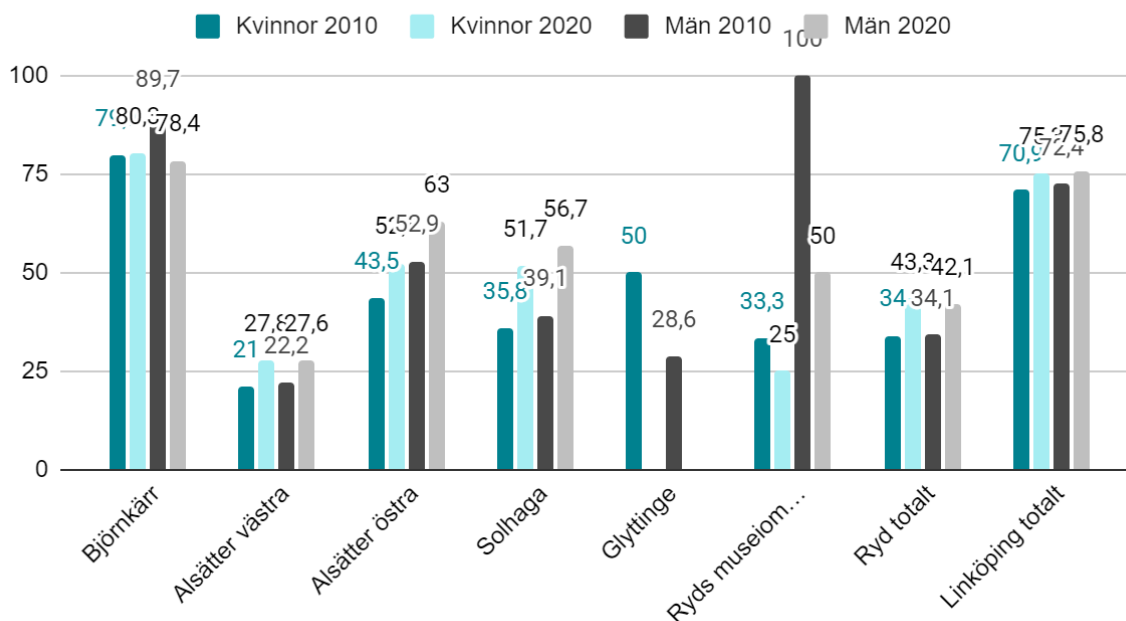
Utbildningsnivå (andel, %), 20-64 år, Ryd totalt



5. Förvärvsfrekvens

Förvärvsfrekvens för befolkningen 20-64 efter kön år 2010 och 2020.

Förvärvsfrekvens (%) 20-64 år



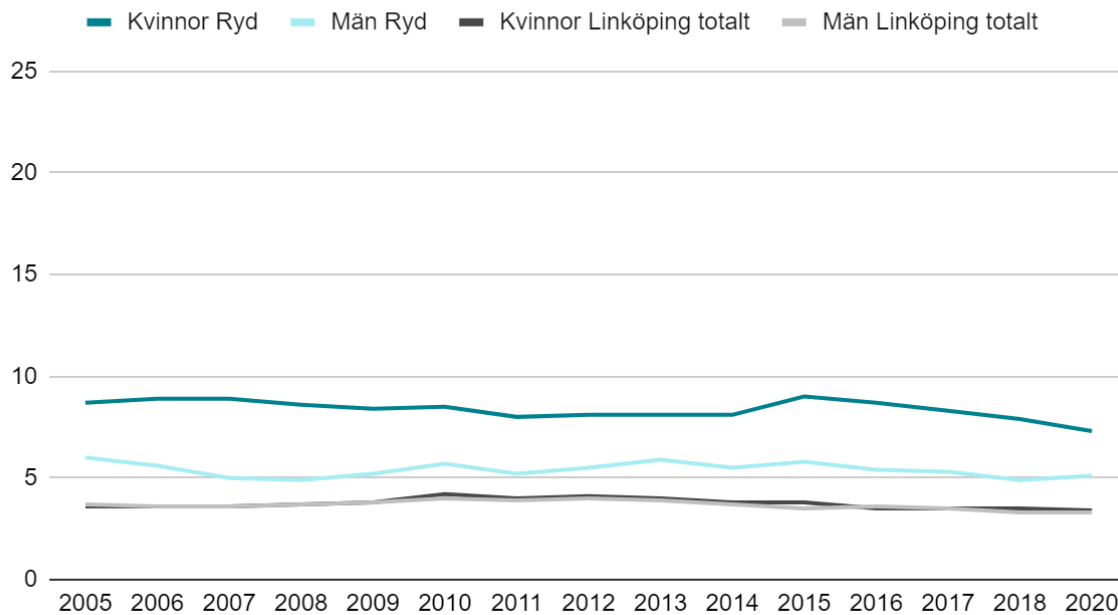
Jämförelsevis hade området Ekängen, som hade högst förvärvsfrekvens 2020 med 90,1 procent totalt samt 89 procent för kvinnor och 91,2 för män.

Förvärvsfrekvensen har sedan 2010 ökat i hela kommunen, liksom i de flesta områdena i Ryd.

6. Ekonomiskt bistånd

Andelen personer i åldern 18 år eller äldre som uppburit ekonomiskt bistånd någon gång under året 2020 var 6,1 procent i Ryd. För hela Linköpings kommun totalt var andelen 3,4 procent. Fler kvinnor än män uppbar ekonomiskt bistånd 2020, och har gjort över tid i Ryd.

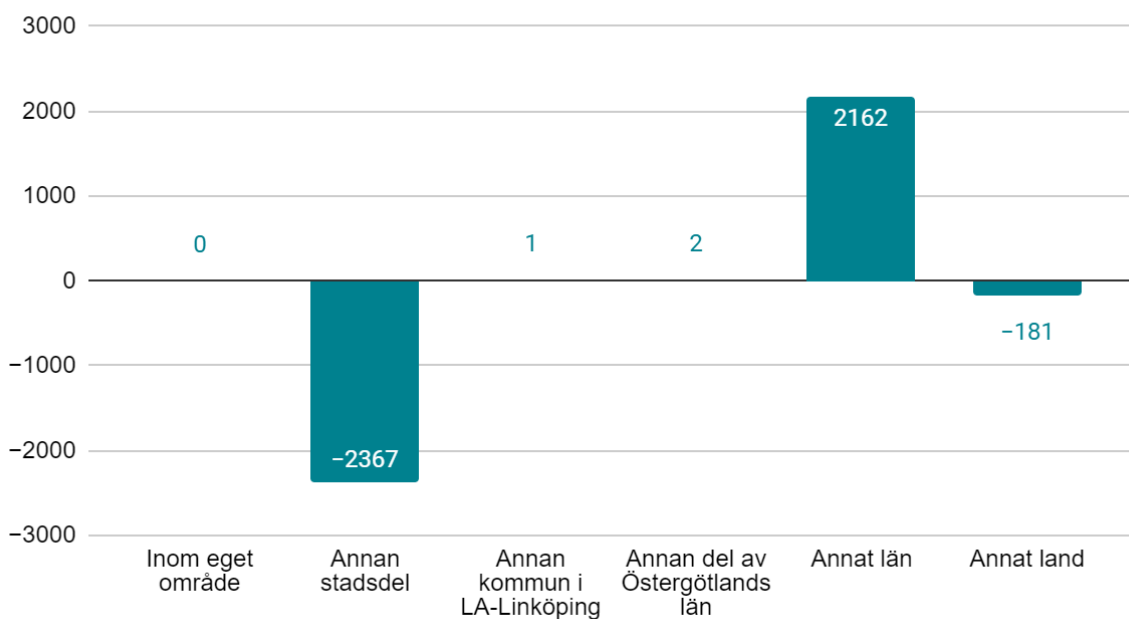
Andel (%) ekonomiskt bistånd 18 år eller äldre



7. Ackumulerad flyttning av förvärvsarbetande till och från stadsdelen

Nettoflyttningen av förvärvsarbetande gällande Ryd för perioden 2010-2020.

Ackumulerad förflyttning av förvärvsarbetande - Ryd



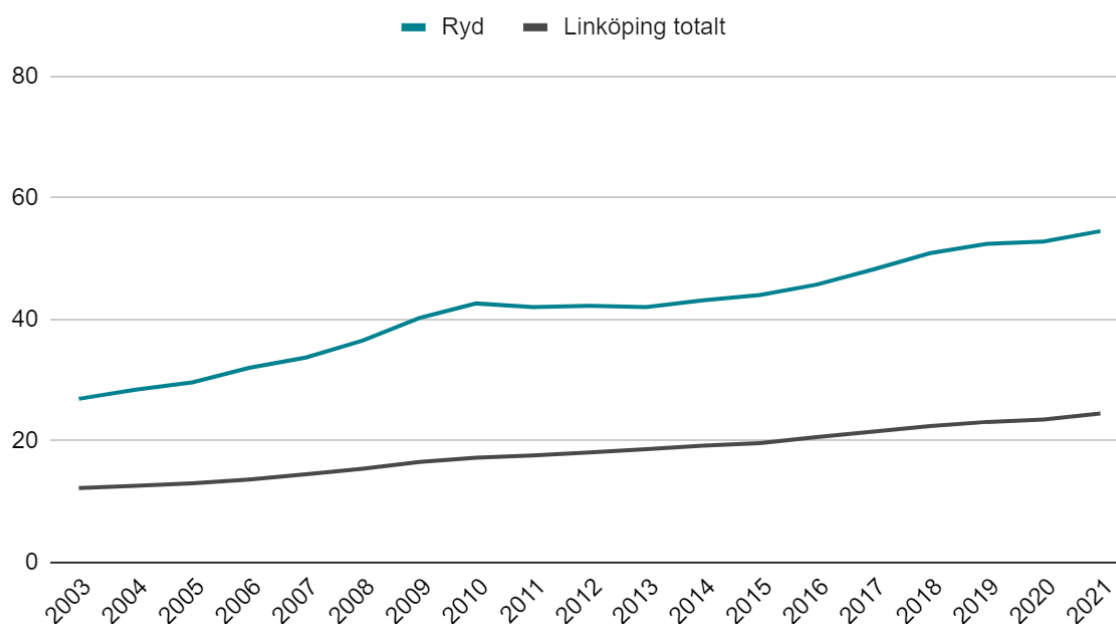
Diagrammet visar hur stor skillnad det är mellan dem som flyttar till eller från området. Uppgifterna om förvärvsarbetande eller inte avser året före själva

flyttningen. För Ryd flyttar generellt mycket ungdomar till området, ofta från andra län och en del förvärvsarbetade året innan de flyttade hit. När studenterna är klara med studierna och börjar arbeta flyttar en del del av dem vidare inom kommunen till andra stadsdelar.

8. Andel personer med utländsk bakgrund

2021 hade 54,5 procent utländsk bakgrund i Ryd, jämfört med 24,5 procent i Linköpings kommun totalt.

Andel (%) personer med utländsk bakgrund



9. Andel inskrivna barn i barnomsorg

Av alla barn födda mellan 1 januari 2017 till november 2021 som är bosatta i någon av de socioekonomiskt utsatta delarna av Ryd (klassificerat enligt NYKO av Statistikenheten och utbildningsförvaltningen år 2018) var 83 procent inskrivna i barnomsorg år 2022. Det avser både de som är inskrivna i förskola och i pedagogisk omsorg. Motsvarande uppgift för hela Linköping är 90 procent.

10. Andel behöriga till gymnasieskolans yrkesprogram

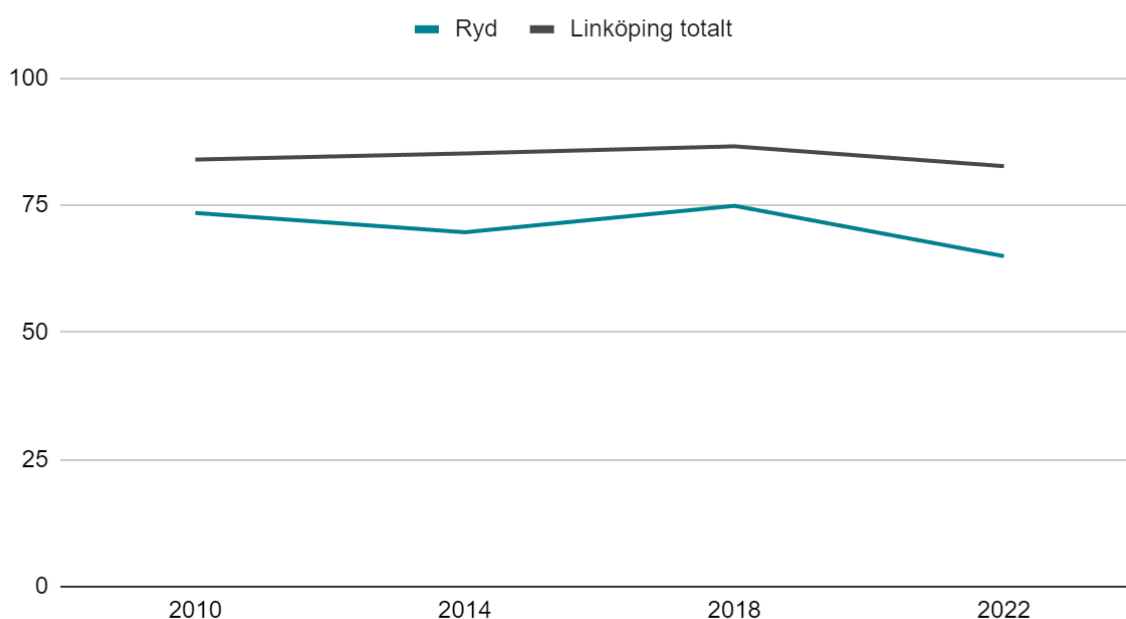
Vårterminen 2021 blev 54 procent av eleverna som bor i socialt utsatta områden behöriga till gymnasieskolans yrkesprogram, jämfört med 88 procent för övriga elever i Linköpings kommun. I gruppen socialt utsatta områden ingår elever som bor i Skäggetorp, delar av Berga och delar av Ryd. Indelningen gjordes 2018 av statistikenheten tillsammans med utbildningsförvaltningen och utgår utifrån NYKO-områden.

Beräkningen är gjord för vårterminen 2022 utifrån betyg i årskurs 9 från kommunala skolor för elever som bor i socialt utsatta områden jämfört med elever som bor i övriga Linköping.

11. Valdeltagande

Valdeltagandet i val till kommunfullmäktige var i Ryd 65 procent år 2022. I Linköpings kommun var det totalt 82,7 procent.

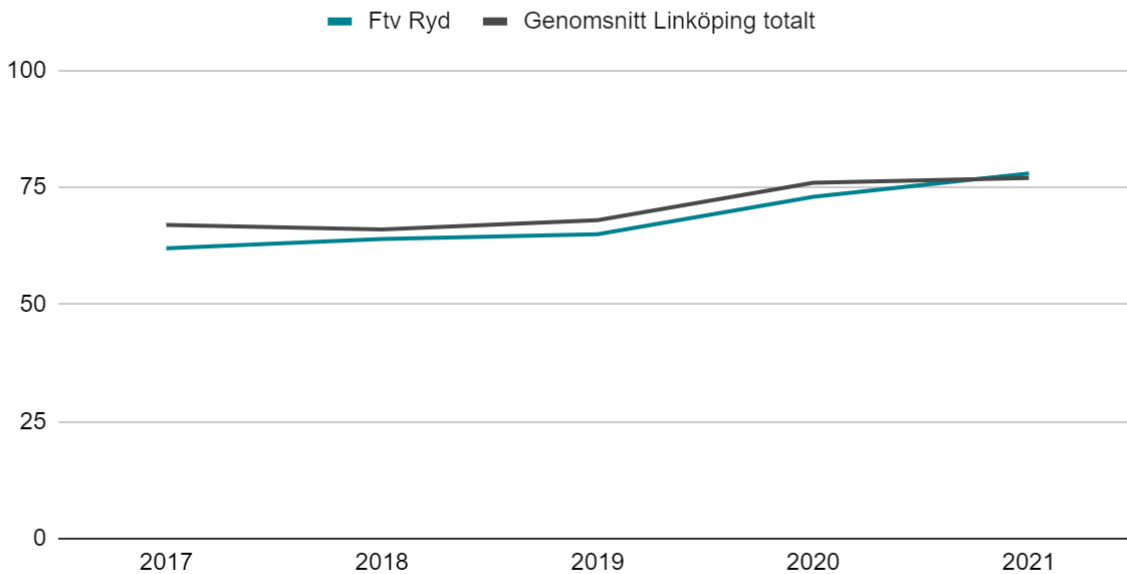
Andel (%) röstande kommunfullmäktige



12. Karies bland barn och unga

Andel kariesfria barn och ungdomar som besökt Folk tandvården i Ryd var 78 procent år 2021. Genomsnittet från Folk tandvårdens 8 mottagningar var 77 procent samma år.

Andel (%) kariesfria barn och ungdomar på Folktandvårdens mottagningar



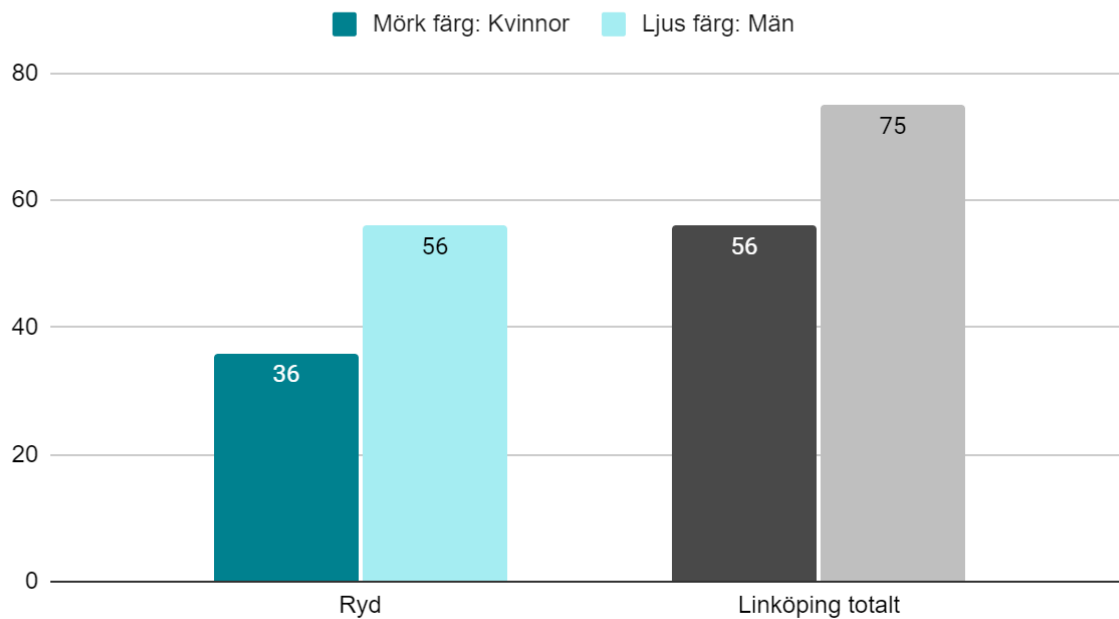
För perioden 2017-2019 redovisas underlag på karies för 3-, 6-, 12-, 16- och 19-åringar som besökt respektive Folktandvårdsklinik i Linköpings kommun. För året 2020-2021 redovisas underlag på karies för 3-, 6-, 12- och 19-åringar som besökt respektive Folktandvårdsklinik i Linköpings kommun.

Data framtagen av Region Östergötland.

13. Upplevd trygghet

Andelen som anger att de känner sig trygga ute ensamma sen kväll i sitt bostadsområde var 36 procent för kvinnor och 56 procent för män boende i Ryd 2021.

Trygg ute ensam sen kväll i sitt bostadsområde, andel (%)

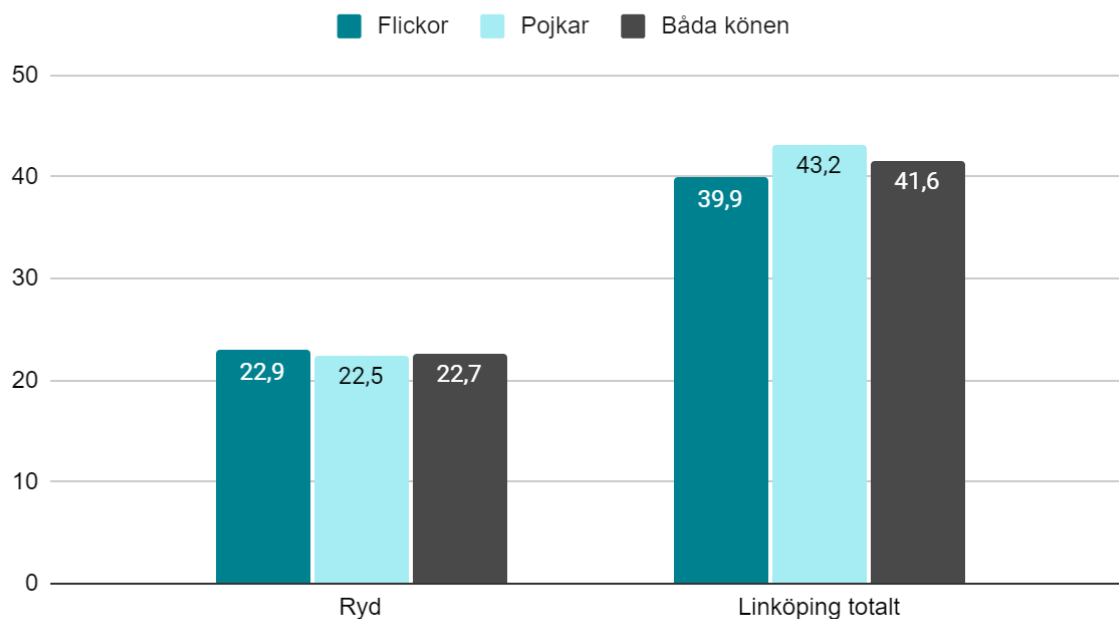


Data framtagen av polisen

14. Andel barn och unga i idrottsaktivitet som beviljats LOK-stöd

Andelen barn och unga (7-25 år) som deltog i minst en idrottsaktivitet som beviljades LOK (statligt lokalt aktivitetsstöd) år 2021 var 22,7 procent i Regso-området Ryd, jämfört med 41,6 procent för Linköping totalt. Andelen var 22,9 procent för flickor och 22,5 procent för pojkar i Ryd.

Andel (%) som deltagit idrottsaktivitet med LOK-stöd



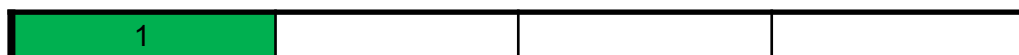
Data framtagen av RF-SISU.

Trygghet och säkerhet

Arbetet med trygghetsskapande och brottsförebyggande insatser hanteras sedan början av 2023 primärt utifrån ny lednings- och samordningsmodell för frågan där ytterligare statistik och underlag behandlas.

EST (effektiv samordning för trygghet)

Linköpings kommun började våren 2020 börjat arbeta med en modell för effektiv samordning för trygghet, kallad EST. En samordningsgrupp bestående av Säkerhetsenheten på Linköpings kommun, Stångåstaden AB (företrädare fastighetsägarna) och Polismyndigheten träffas veckovis och gör utifrån inrapporterade incidenter en veckorapport för status i områdena Skäggetorp, Berga och Ryd. En skala med fyra nivåer används för att klassificera områdena.



Brottslighet och andra otrygghetsskapande fenomen förekommer i området men bedöms inte på ett betydande sätt påverka invånare eller andra som vistas eller är verksamma i området på ett negativt sätt.



Brottslighet och andra otrygghetsskapande fenomen förekommer i området och bedöms i begränsad utsträckning påverka invånare eller andra som vistas eller är verksamma i området på ett negativt sätt.



Brottslighet och andra otrygghetsskapande fenomen förekommer i området och bedöms på ett betydande sätt påverka invånare eller andra som vistas eller är verksamma i området på ett negativt sätt.

			4
--	--	--	---

Brottslighet och andra otrygghetsskapande fenomen förekommer i området och bedöms på ett akut eller omfattande sätt påverka invånare eller andra som vistas eller är verksamma i området på ett negativt sätt.

EST Årsrapport

En årsrapport tas fram årligen i januari. En rapport för 2023 kommer finnas tillgänglig i januari 2024. I jämförelse med föregående år så har resultatet avseende otrygghet sjunkit i samtliga EST-områden. En av anledningarna bedöms vara att förekomsten av skjutningar/skottlossningar sjönk betydligt jämfört med året innan. De kommunala ordningsvakterna har även bidragit till ökad trygghet för invånarna i Skäggetorp, Berga och Ryd. Primärt runt områdenas centrumbyggnader. Periodvis har det varit ordningsstörningar kopplade till dessa platser.

Årsrapport 2020

För Ryd rapporterades följande i EST årsrapport 2022:

Utfall av trygghetsbedömningar - 52 veckor grön.

Trygghetsbedömningen har bedömts vara grön, på nivå 1, under samtliga kvartal. Ryd utmärker sig särskilt bland de etablerade EST-områdena genom att det har varit påtagligt färre rapporteringar som bedöms påverka tryggheten negativt under 2022 jämfört med föregående år. Närvaron av ordningsvakter, områdesteam, fastighetsägarnas trygghetsvårdar med flera bedöms ha haft effekt på tryggheten i området, inte minst i Ryds centrum, även om det har förekommit en del ordningsstörningar där.

Trygghetsmätning 2018

Stiftelsen Tryggare Sverige gjorde år 2018 på uppdrag av kommunen en Trygghetsmätning och analys av ett antal områden i Linköpings kommun, Ryd var ett av områdena. Linköpings kommun som helhet fick 1,47, Ryd fick ett problemindex på 2,5. Ett resultat som är över 2,0 indexpoäng signalerar om att området normalt har en hel del problem, mellan 1,10 – 1,40 indexpoäng indikerar att situationen är bra. Svarefrekvensen i trygghetsmätningen var 60% i Ryd.

I intervjuer som genomfördes med nyckelpersoner i samband med Trygghetsmätningen beskrevs Ryd som ett mycket segregerat område med en hög arbetslöshet och utanförskap. Det beskrevs att ungdomsgång hängde i centrumet och bråkade och störde ordningen vilket ökade den upplevda otryggheten för vissa invånare. Det beskrevs även att narkotikaförsäljning pågick runt centrum, och att det rådde en viss trångboddhet i området. Få uppgav sig vara trygga utomhus ensamma sent på kvällen och en oro för överfall/misshandel nämndes. Platsbesök visade att det var variationer inom Ryds olika delar gällande den fysiska miljön och det fanns förbättringar att göra för att ytterligare öka den upplevda tryggheten.

Röster från området

Under hållbarhetsdagen i Ryd november 2022 var medarbetare från hållbarheten på plats där boende frågades "vad innebär ett hållbart ryd för dig?". Svaren skrevs ner på post-it-lappar och totalt samlades 50 post-it-lappar in. Nedan följer några återkommande kommentarer:

- När jag tänker på Ryd så tänker jag på gemenskap och trygghet.
- Det bästa med Ryd är skogen och naturen
- Positivt att Ryd är ett blandat område med blandade människor
- Det är mörkt i vissa delar av Ryd, lite otryggt att gå ut då.
- Nära till Centrum, naturen, utegymmet, tennisplan och basketplan.
- Hangaren är bra
- Aktivitetsparken är bra för barnen!
- Ungdomar behöver fler ställen att hänga på och fler organiserade aktiviteter.

Styrkor och skyddsfaktorer i Ryd

- Ryds läge gör det enkelt att ta sig både dit och till andra områden, vilket bidrar till en stor potential att integreras väl i staden.
- Det finns en viss variation av boendetyper och blandad befolkning. Nya bostäder som byggs bidrar till en ännu större integration.
- Det finns ett stort engagemang bland de boende för sitt område.
- Det finns en tillit till kommunen, men den är tyvärr skör och kan raseras snabbt, vilket gör det viktigt att prioritera att den bevaras.
- Aktivitetsparken är en viktig mötesplats utomhus.
- Många boende har god kontakt med varandra.
- Ryd är ett grönt och fint område.
- Ryd är beläget nära och lättillgängligt till universitetet
- Förutsättningar för samverkan finns och många är positiva och genuint intresserade av Ryd.
- Stångåstaden är en aktör med positivt inflytande tack vare det stadsdelsutvecklingsprojekt som bedrivs.

Utmaningar och knäckfrågor

- Många lever i utanförskap och i en socioekonomiskt utsatt situation.
- Många har stort behov av hjälp för att integreras i samhället och få en förståelse för samhällsprocessen.
- Många saknar jobb och sysselsättning. Många föräldrar har svaga inkomster. Fler barn och unga behöver förebilder som går till jobbet. Det finns även en uppgivenhet kring arbetslöshet.
- Barn med riskfaktorer behöver fångas upp tidigare.
- Barn och unga dras tidigt in i gäng och kriminella miljöer. Kriminalitet som ex skadegörelse och ungdomsgrupper som skapar oro förekommer.
- Det är viktigt att stärka tilltron till myndigheter och kommunen, samt det stöd och skydd som erbjuds.

- Det är stor intern segregation inom stadsdelen.
- Stadsdelen kan beskrivas som avskärmad med både fysiska och sociala barriärer.
- Arbetet med fysiska och sociala otryggheten behöver utvecklas eftersom det finns otrygga platser.
- Samverkan kring insatser saknas mellan kommunen och civilsamhället.
- Det saknas naturlig, offentlig mötesplats i Ryd.
- Ryd centrum som mötesplats fungerar inte idag, platsen kring centrum behöver ses över.
- Fritidsutbudet för barn och unga i området är för tillfället bristfälligt.
- Attraktiv allmän platsmark behöver utvecklas.