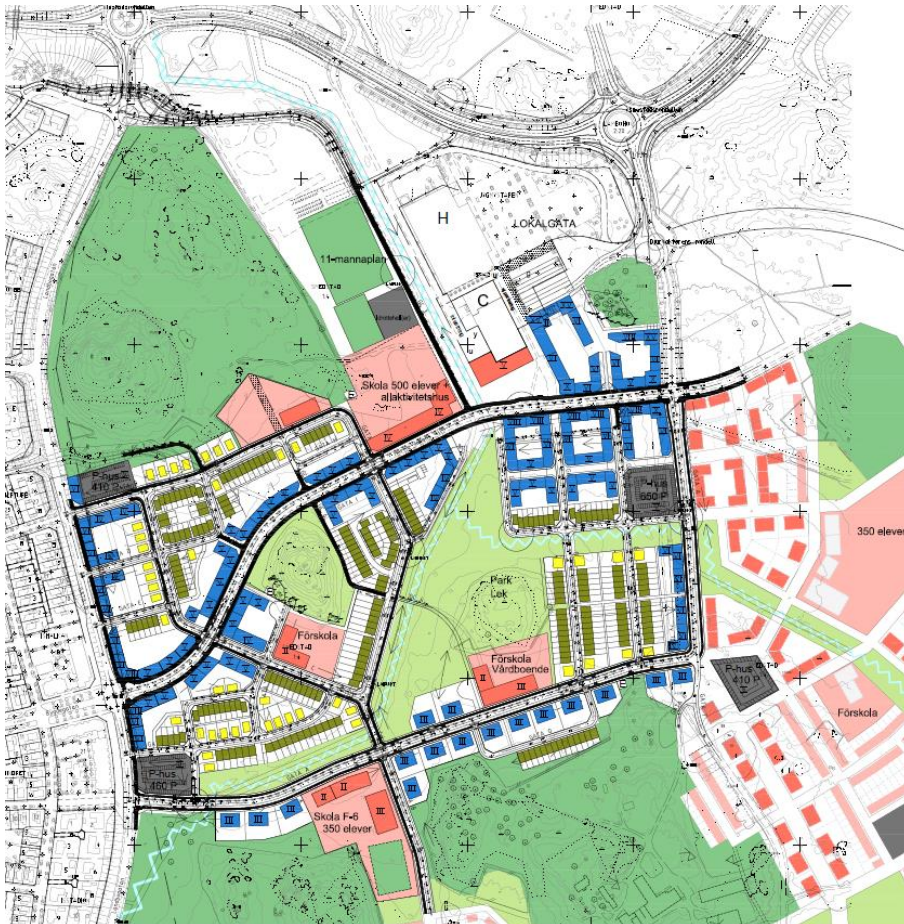


# Bilaga 3

## Anpassningar av planen

Planförslaget har bearbetats och anpassats under uppdragets genomförande. Den första plankartan som MKB-konsult erhöll var planförslag enligt figur 1 och geografisk omfattning av planen var enligt figur 2. Figur 3a och b visar planen efter det första anpassningsmötet och Figur 4 efter det andra. Versionen i Figur 4 ställdes ut för samråd. Figur 5 visar planen efter anpassningar i tillståndsprövningen för planläggning vid Natura 2000-området Tinnerö eklandskap. Figur 6 visar granskningsförslaget.

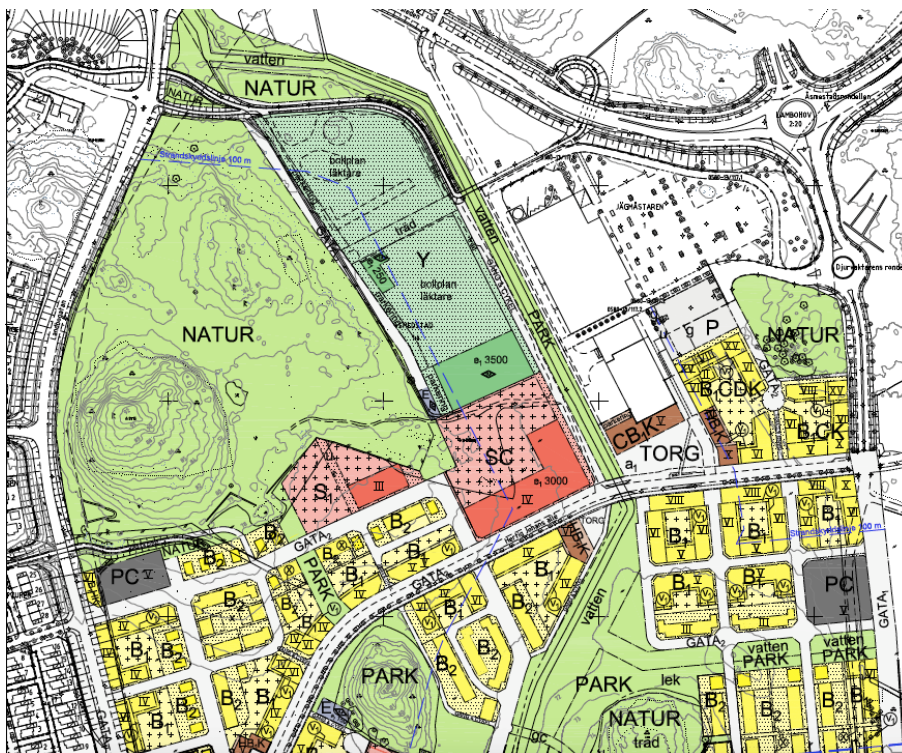


Figur 1: En tidig skiss över planområdet från mars 2018.

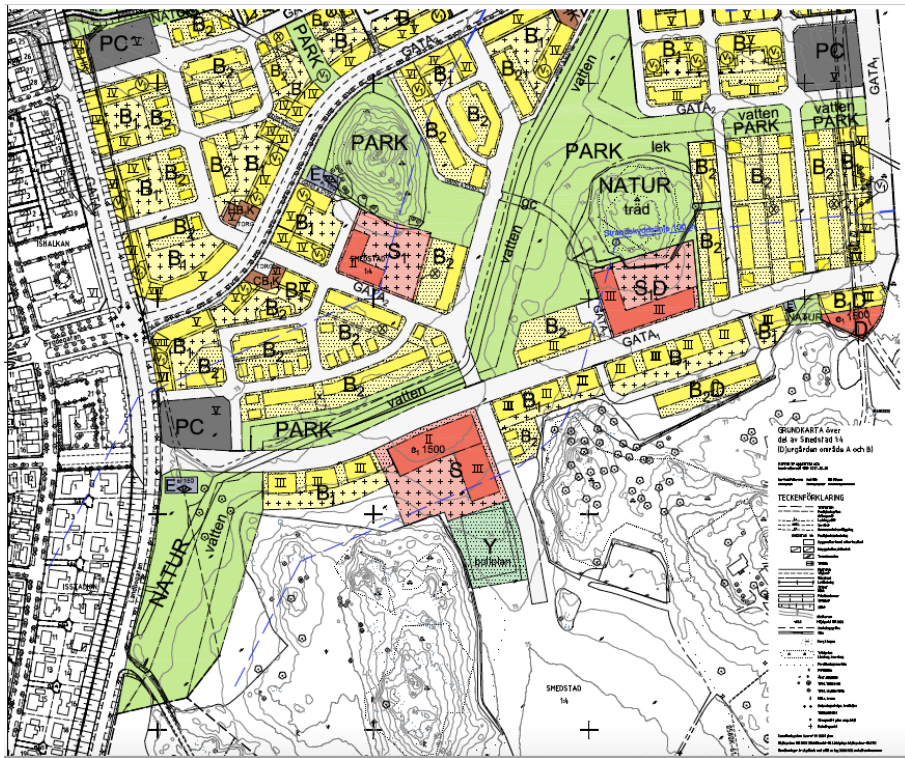




Figur 2: Geografisk avgränsning av skissen över planområdet från mars 2018.

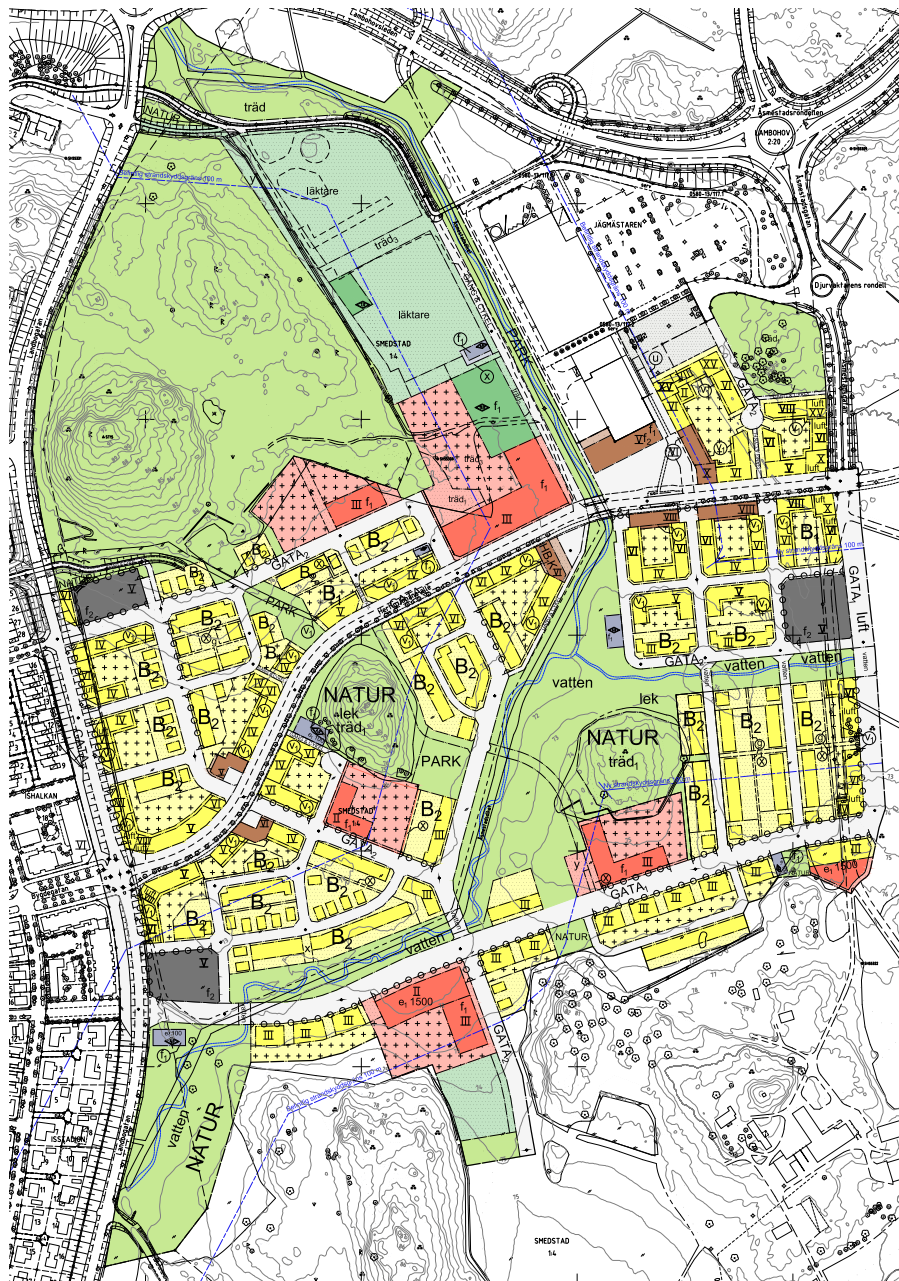


Figur 3a: Planen, norra delen, efter första anpassningsmötet. En smal grön korridor är inritad från skogsholmen till Eldsberget. Även de geografiska avgränsningen är utökad till att omfatta fler områden i norr (bland annat natur, Eldsberget).

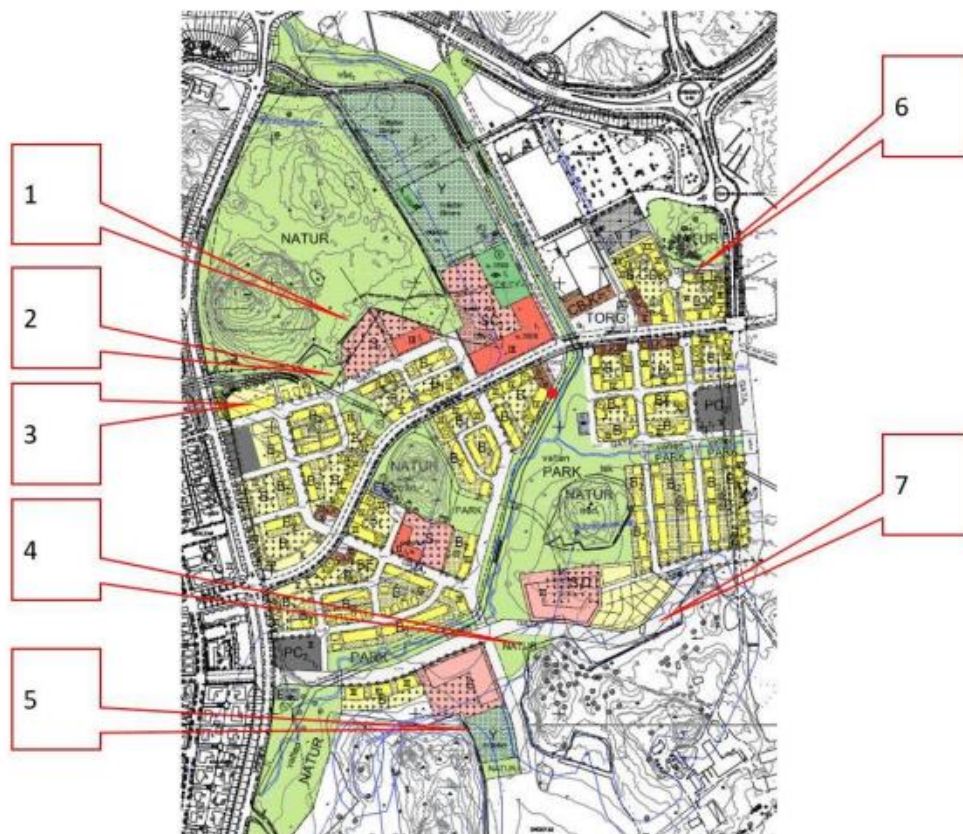


Figur 3b: Planen, södra delen, efter första anpassningsmötet. Ett område med natur längs med Åsmedstadsdiket i sydväst är tillagt planens avgränsning.





Figur 4: Planen efter andra anpassningsmötet. Det norra grönstråket är utökat till att omfatta del av stenmur. En korridor i sydöstra delen är tillagd för att koppla samman natura 2000-området i söder med den östra skogsholmen inom planområdet.



Figur 5: Utkast/principskiss som illustrerar de förändringar och anpassningar av planförslaget som skett till följd av Natura 2000 och artskyddsfrågor. Område 6 kopplar direkt till etapp 1 och är omarbetad. Bebyggelsen har brutits upp och skuggningsrisken minskats. För ytterligare beskrivningar av gjorda anpassningar hänvisas till MKB för Natura 2000-tillstånd.





Figur 6: Granskningsförslaget av plankartan. Det vita området i nordöst som funnits med i tidigare figurer ingår i antagen detaljplan för etapp 1.