

Nulägesbild Ryd 2021

Sammanställd av KLF, Hållbarhetsenheten 2020, senast uppdaterad 2021-12-17

Beskrivning av området	2
Kommunal verksamhet och service	3
Aktörer och samverkan i Ryd	3
Utvecklingsplaner	5
Befolkning	5
Delmos: Ett område med socioekonomiska utmaningar	6
Indikatorer	7
Hushållens ekonomi	7
Barn 0-17 år i ekonomiskt utsatta familjer	8
Utbildningsnivå	8
Förvärvsfrekvens	9
Ekonomiskt bistånd	10
Ackumulerad flyttning av förvärvsarbetande till och från stadsdelen	10
Andel personer med utländsk bakgrund	11
Andel inskrivna barn i barnomsorg	12
Andel behöriga till gymnasieskolans yrkesprogram	12
Valdeltagande	13
Karies bland barn och unga	13
Upplevd trygghet	14
Andel barn och unga aktiva i idrottsförening	15
Trygghet och säkerhet	16
EST (effektiv samverkan för trygghet)	16
EST Årsrapport	16
Orsaksanalys 2020	17
Trygghetsmätning 2018	17
Styrkor och skyddsfaktorer i Ryd	18
Utmaningar och knäckfrågor	18

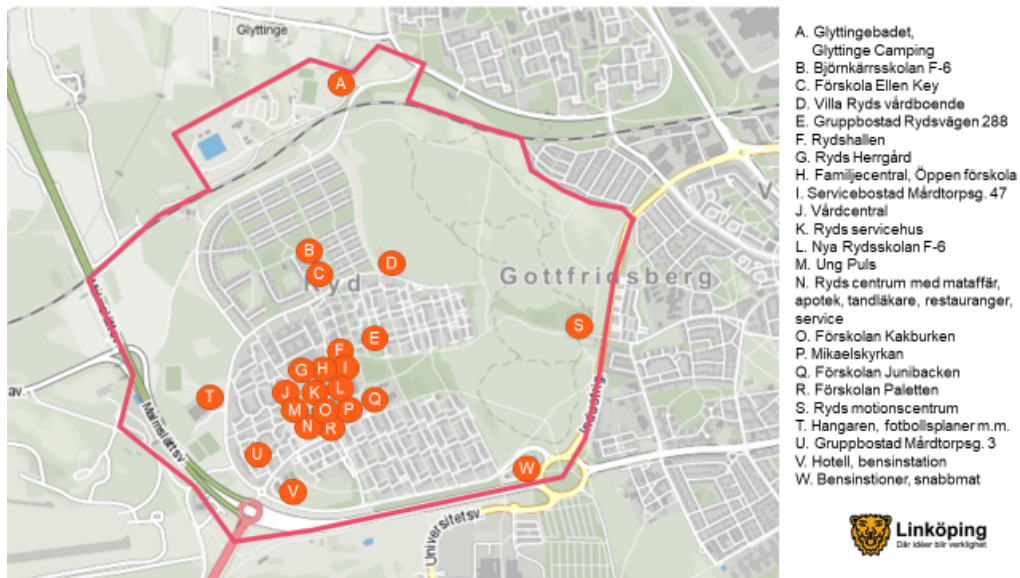
Inledning

Denna nulägesbild för Ryd togs ursprungligen fram under våren 2020 vid uppstarten av Linköpings kommuns arbete mot Segregation enligt en ny lednings- och samordningsmodell. Nulägesbilden har under 2021 uppdaterats med aktuell data för de 13 indikatorerna och justeringar i beskrivningen av området har gjorts. Syftet är att ge en samlad, övergripande beskrivning av området och en kortfattad nulägesbild. Framtagandet sker av Linköpings kommun och perspektivet blir därför främst kommunalt, även om inspel och röster från boende i området också finns med. Denna nulägesbild är en del i arbetet för att motverka segregation och är en utgångspunkt för det fortsatta arbetet. De indikatorer som redovisas kan följas upp årligen eller vid behov för att följa utvecklingen.

Inriktningen för Linköpings kommuns arbete mot segregation är att minska och motverka rumslig segregation som ger negativa effekter för samhället och individen. En lednings- och samordningsmodell finns med syftet att strukturera och effektivisera kommunens insatser mot segregation samt trygghetsskapande och brottsförebyggande åtgärder. Insatserna fokuseras främst till de tre områden där flest invånare med svagare socioekonomi bor; Berga, Ryd och Skäggetorp. Det är viktigt att de som lever i dessa stadsdelar får samma förutsättningar och möjligheter som de som bor i andra delar av Linköpings kommun.

Beskrivning av området

Ryd planerades och började byggas under 1960-talet och var färdigbyggt år 1974. Stadsdelen består av ett småhusområde, ett större område med flerbostadshus, ett centrum samt Rydskogen. Rydskogen är ett populärt område för promenader eller löpning. Det finns även utegym, fotbollsplan och bågskyttebana vid motionscentrumet. I Ryd är 14 % av bostäderna småhus och 86 % lägenheter, varav många av lägenheterna är studentbostäder. I området finns det inga bostadsrätter, samtliga lägenheter är hyresrätter. Victoria Park har 888 hyreslägenheter, Stångåstaden nästan 1300 hyreslägenheter och Studentbostäder Linköping har ca 2700 korridorsrum och hyreslägenheter.



Kartan visar service och mötesplatser i Ryd.

Kommunal verksamhet och service

En stor del av servicen och mötesplatserna i Ryd är koncentrerade kring centrumet. I centrumbyggnaden finns bland annat en dagligvarubutik, apotek, folktandvård, restauranger och ett café. I närliggande byggnader finns vårdcentral, familjecentral med BVC, öppna förskolan och Råd & Stöd samt fritidsverksamheten Ung Puls. I juni 2021 öppnade biblioteket i Ryds centrum efter att tidigare varit öppet tillfälligt genom en bokbuss.

I Ryd finns två kommunala grundskolor för åk F-6; Nya Rydsskolan och Björnkärsskolan. Högstadiet i Ryd började avvecklas år 2016 och de högstadieläverna som bor i Ryd är idag fördelade i andra skolor i kommunen, främst i innerstaden.

Det finns flera förskolor i området, bland annat Kakburken, som är den enda förskolan i Linköping som erbjuder dygnet-runt omsorg. Gruppbostäder, servicehus och vårdboende finns också i stadsdelen.

Hangaren är ett allaktivitetshus i Ryd som erbjuder en skatehall, klättervägg och andra diverse aktiviteter. Mitt emot Hangaren finns också kommunens inomhusanläggning för fotboll, Wahlbäckshallen. Mellan Rydskogen och Rydsskolan finns en av kommunens största aktivitetsparker med fotbollsplan, landhockeyplan, basketplan, asfalterade ytor för t.ex. skateboardåkning samt lekplats. Badanläggningen Glyttingebadet tillhör också Ryd. Det är ett utomhusbad som drivs av föreningen Glyttingebadets vänner och har öppet sommartid. I Glyttinge finns även en camping och stugby.

I studentområdet i Ryd finns Ryds herrgård som är ett av fem kårhus vid Linköpings universitet. Det finns även runt 150 aktiva studentföreningar.

Aktörer och samverkan i Ryd

I Ryd finns olika former av samverkansstrukturer upparbetade.

Områdesteam

Från och med hösten 2021 har områdesteam etablerats i Ryd. Områdesteamens uppdrag utgör sociala insatser som ska fokusera på förebyggande arbete, individuella stödinsatser, trygghetsskapande åtgärder och samordning av kommunens resurser samt övriga aktörer. Uppdraget omfattar även bla att leda, koordinera och etablera samverkan kring sociala insatser, förebyggande arbete samt trygghetsskapande åtgärder och överväga om dessa bör förändras eller omprövas. Uppdraget att samverka med civilsamhället, föreningsverksamheter och polis utifrån behov och förutsättningar i området ligger också på teamet. Målgruppen för områdesteamen är samtliga kommuninvånare. Arbetet med barn och unga och familjer ska vara prioriterat.

Lokal brottsförebyggande grupp (BF-grupp)

En så kallad BF-grupp etablerades för Ryd under 2021. De brottsförebyggande grupperna består av representanter från kommunens säkerhetsenhet som ansvarar för samordning och representanter från andra kommunala verksamheter som berör sociala frågor, skola, fritid och samhällsbyggnadsfrågor. Externa aktörer som deltar är polis, fastighetsägare, föreningar etc. Syftet med gruppen är att identifiera vilka utmaningar som finns och vad vi kan påverka. Arbetet sker utifrån en metod som heter SARA-modellen som är ett verktyg för orsaksanalys.

Områdespoliser

I Ryd finns särskilt utsedda områdespoliser med uppgift att arbeta relationsskapande, brottsförebyggande och gränssättande utifrån den problembild som finns för det aktuella området. Fokus är arbetet mot unga. Utöver skola och fritidsgårdar samarbetar de med fältassistenter, håller orosamtal med föräldrar och skriver orosanmälningar till socialtjänsten.

Samverkansrådet i Ryd

Ett samverkansråd där kommunen är sammankallande finns etablerat i Ryd.

Permanent samverkansgrupp

En permanent samverkansgrupp finns med bland annat socialtjänst, Råd & stöd, skolor och förskolor.

Samverkan mellan fastighetsägare

Det finns samverkan mellan fastighetsägarna Stångåstaden, Victoria Park, Heimstaden och Lejonfastigheter.

Ung Puls

Ung Puls är kommunens öppna och aktivitetsbaserade ungdomsverksamhet riktad mot åldrarna 13-25.

Familjecentralen

Familjecentralen Solkatten består av Råd & Stöd, öppna förskolan, barnavårdscentralen (BVC) och fungerar som en mötesplats för föräldrar och barn 0-5 år. De har även en somalisk brobyggare.

Svenska kyrkan

Ryds församling är en stabil och aktiv aktör i området som ser alla Rydsbor som sin

målgrupp, inte enbart aktiva församlingsmedlemmar.

Föreningar och civilsamhälle

Det finns ungefär ett tiotal föreningar som är verksamma i Ryd, men de är mer eller mindre aktiva och synliga. Fotboll för tjejer drivs av Bollihop. Karle IF är en annan etablerad fotbollsförening i Ryd, liksom fotbollsföreningen AC Studenterna och Linköpings Budoklubb. Ryds föräldraförening är också aktiva och genomför nattvandringar i området.

Det finns ett stort engagemang för Ryd bland de som bor i området.

Utvecklingsplaner

Möjlighet till förtätning i Ryd finns genom en relativt nyligen antagen detaljplan för delar av fastigheten Ostbrickan 2 m.fl. Den vann laga kraft 2018. Detaljplanen möjliggör att ungefär 570 nya bostäder kan byggas på 13 olika platser som idag främst är parkeringsytor. Byggnaderna kommer bli 4-8 våningar höga. En ny förskola med plats för ca 100 barn möjliggörs också inom området. Det är Victoria Park som äger fastigheten.

De första etapperna byggs nu och 85 nya lägenheter (1-4 rum och kök) kommer vara klara för inflyttning kring årsskiftet 2020-2021.

Det finns en ny detaljplan för fastigheterna Ostkupan 1 och 2 m.fl. som ligger nordväst om centrum som innebär att ungefär 200 nya studentbostäder kan byggas på en yta som idag används som parkeringsplats. Detaljplanen antogs av kommunfullmäktige 5 november 2019 men detaljplanen har överklagats till Mark- och miljödomstolen. Kommunens beslut om att anta detaljplanen har även överprövats av länsstyrelsen i Östergötland. Efter eventuella justeringar tar samhällsbyggnadsnämnden upp detaljplaneförslaget för beslut om antagande.

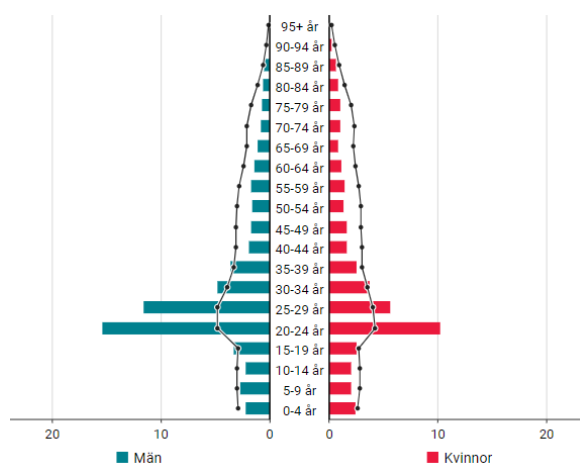
Aktivitetsparken i Ryd ska byggas om och moderniseras under 2022. .

Befolkning

År 2020 bodde det strax över 9300 personer i Ryd, varav ca 3000 av dessa är studenter. I befolkningspyramiden visas den procentuella fördelningen för boende i området år 2020. Linjen visar fördelningen i hela kommunen.

Ryd kan främst delas in i fyra områden, Alsätter västra, Alsätter östra, Björnkärr och Solhaga. Områdena skiljer sig åt både gällande utformning och befolkning, det finns stora socioekonomiska skillnader inom Ryd.

I Ryd finns även områdena Glyttinge och Ryds museiområde men det bor få personer där (22



personer sammanlagt år 2020). Området Rydskogen räknas också till Ryd men här finns inga boende.



Delmos: Ett område med socioekonomiska utmaningar

Enligt Delmos nya rapport om Segregationen i Sverige som lanserades hösten 2021 är Ryd Områdestyp 2 – Områden med socioekonomiska utmaningar. Delmos har delat i Sveriges områden i fem olika områdestyper utifrån ett par indikatorer.

Områdestyper:

Områdestyp 1 – Områden med stora socioekonomiska utmaningar

Områdestyp 2 – Områden med socioekonomiska utmaningar

Områdestyp 3 – Socioekonomiskt blandade områden

Områdestyp 4 – Områden med goda socioekonomiska förutsättningar

Områdestyp 5 – Områden med mycket goda socioekonomiska förutsättningar

Följande indikatorer utgör grunden för Delmos områdesindelning:

Andel personer som har låg ekonomisk standard: 44.5 %

Andel personer med förgymnasial utbildning: 9.8 %

Andel personer som har haft ekonomiskt bistånd längre än tio månader och eller har varit arbetslösa längre än sex månader: 6.1 %

Socioekonomiskt index: 20.1

Indikatorer

Nedan följer 13 indikatorer att följa upp över tid. De flesta är redovisade på områdesnivå, det vill säga för Ryd, och jämförs med Linköping totalt. Vissa indikatorer är redovisade på en lägre nivå, kallad Deso-nivå. Deso-områdena i Ryd är som ovan nämnda Alsätter västra, Alsätter östra, Björnkärr, Solhaga, Glyttinge och Ryds museiområde.

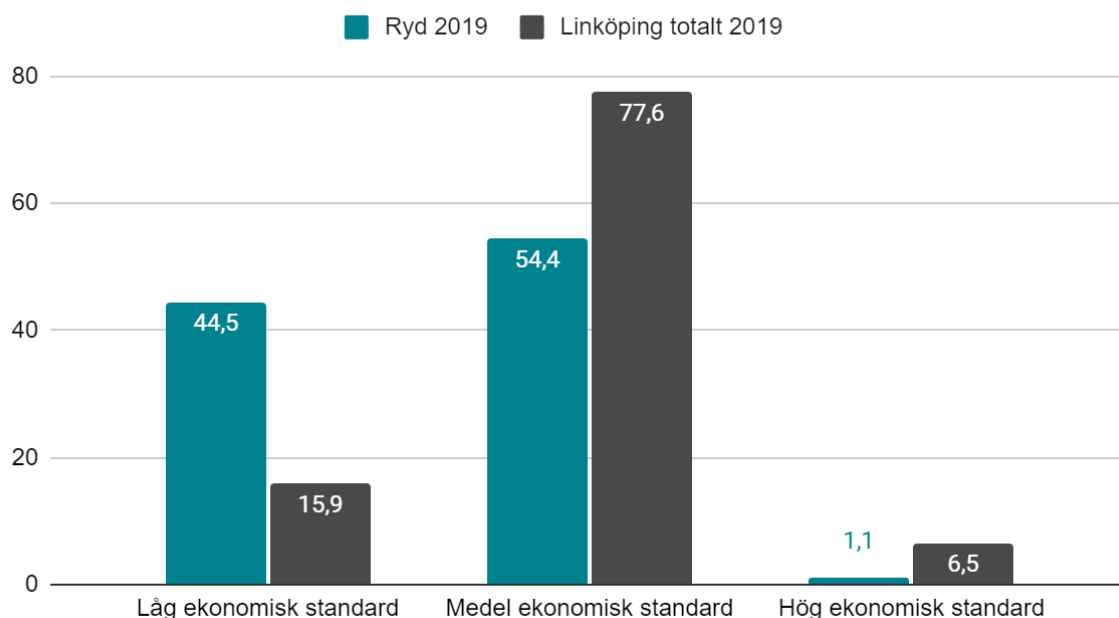
Könsuppdelad statistik anges där det finns tillgängligt och har bedömts vara relevant. Statistiska urval och resonemang är komplext och framtagna statistik gör inte anspråk på att vara heltäckande, utan ger en övergripande nulägesbild av området.

Uppgifterna är, om inte annat anges, framtagna av enheten Analys och utredning i Linköpings kommun, maj 2021.

1. Hushållens ekonomi

Andel hushåll i Ryd med låg, medel och hög ekonomisk standard. Procentuell fördelning 2019, jämfört med hela Linköpings kommun.

Hushållens ekonomi, andel (%)



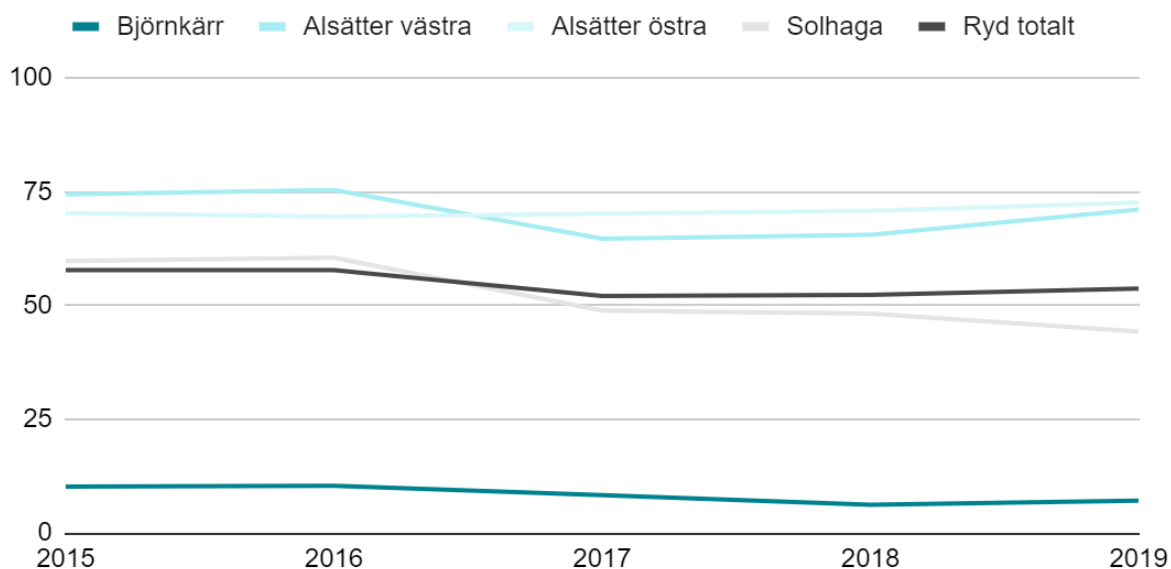
Med låg ekonomisk standard avses hushåll som har en disponibel inkomst per konsumtionsenhet som är 60 procent eller lägre än medianen i riket. Med hög ekonomisk standard avses hushåll med en disponibel inkomst per konsumtionsenhet som är 200 procent eller högre än medianen i riket.

2. Barn 0-17 år i ekonomiskt utsatta familjer

År 2019 fanns det 792 barn 0-17 år i Ryd som levde i relativ fattigdom, det vill säga hushåll med låg ekonomisk standard. Det innebär att 53,7 procent av alla barn och unga 0-17 år i Ryd år 2019 levde i hushåll med låg ekonomisk standard. I Linköpings kommun totalt var motsvarande siffra 19,6 procent samma år.

Stora variationer finns inom Ryds olika delar 2019 men även över tid, se nedan.

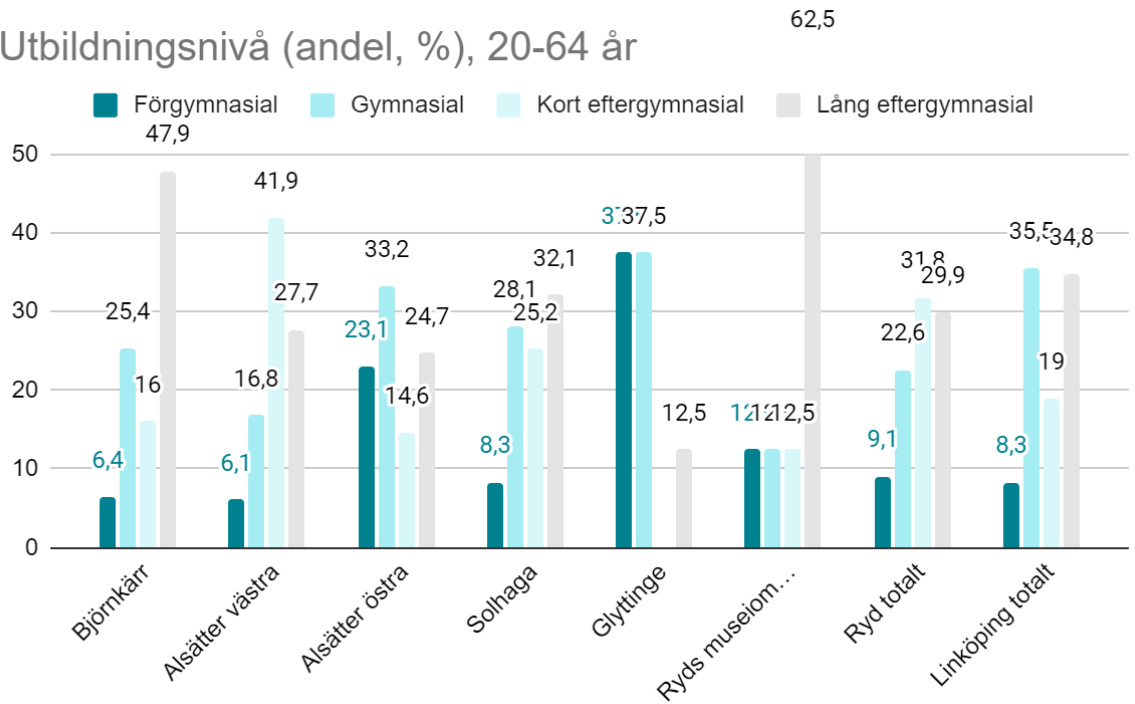
Andel (%) barn 0-17 år i familj med låg ekonomisk standard



3. Utbildningsnivå

Procentuell fördelning av befolkningen 20-64 år efter basområde och utbildningsnivå år 2020.

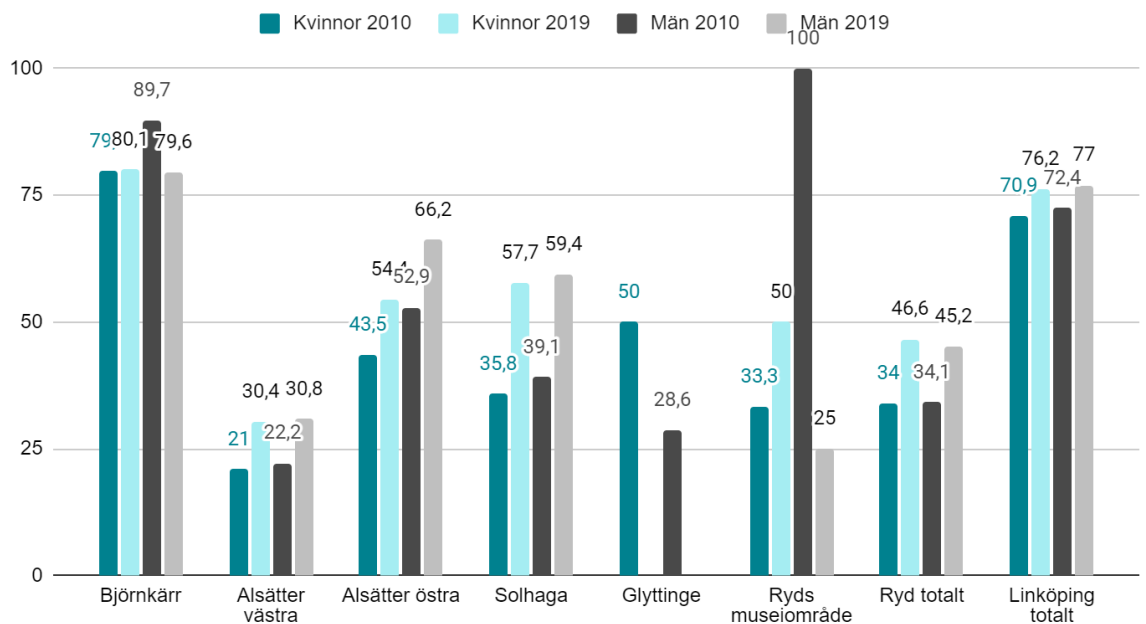
Utbildningsnivå (andel, %), 20-64 år



4. Förvävsfrekvens

Förvävsfrekvens för befolkningen 20-64 efter kön år 2010 och 2019.

Förvävsfrekvens (%) 20-64 år



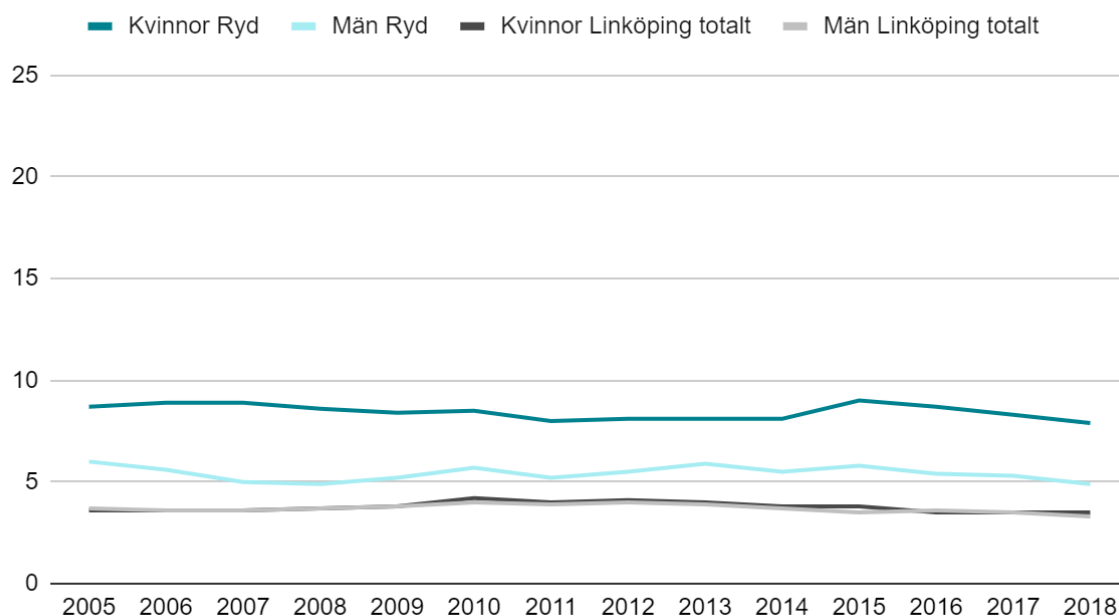
Jämförelsevis hade området Ekängen, som hade högst förvärvsfrekvens 2019, 88,2 procent för kvinnor, 90,6 för män.

Förvärvsfrekvensen har sedan 2010 ökat i hela kommunen, liksom i de flesta områdena i Ryd.

5. Ekonomiskt bistånd

Andel personer i åldern 18 år eller äldre som uppburit ekonomiskt bistånd någon gång under året 2018 var 6,1 procent i Ryd. För hela Linköpings kommun totalt var andelen 3,4 procent. Fler kvinnor än män uppbar ekonomiskt bistånd 2018, och har gjort över tid i Ryd.

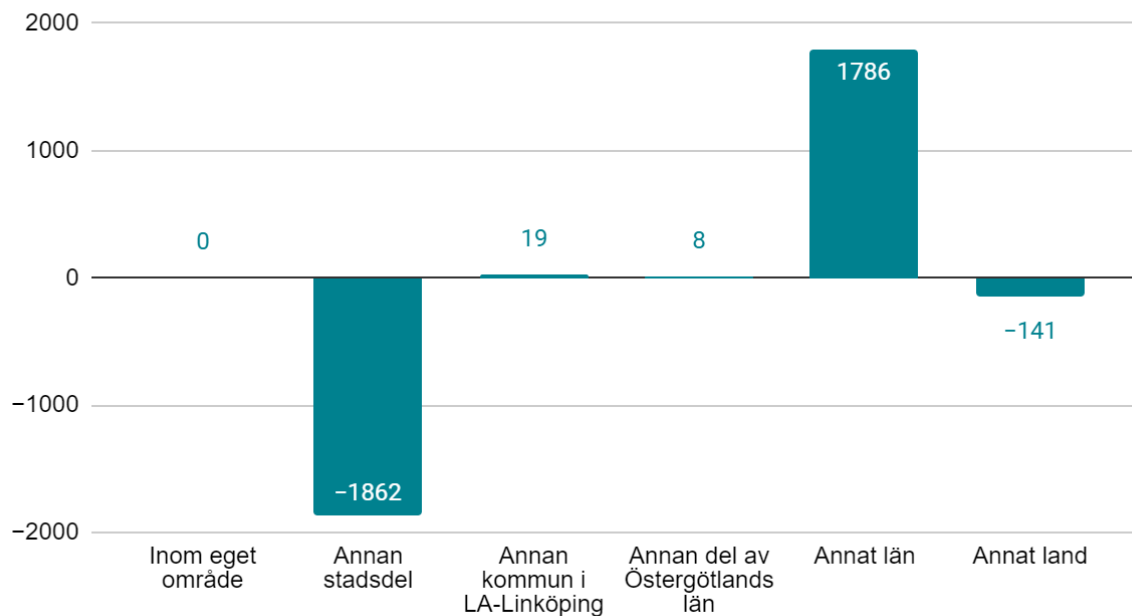
Andel (%) ekonomiskt bistånd 18 år eller äldre



6. Ackumulerad flyttning av förvärvsarbetande till och från stadsdelen

Nettoflyttningen av förvärvsarbetande gällande Ryd för perioden 2010-2019.

Ackumulerad förflyttning av förvärvsarbetande

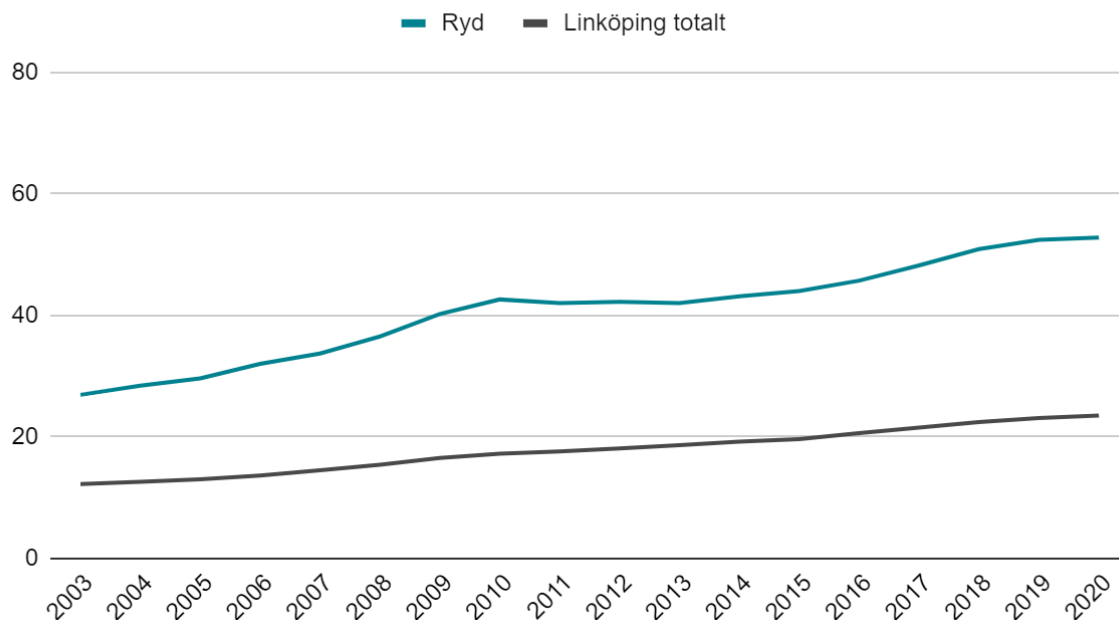


Kommentar: Diagrammet visar hur stor skillnad det är mellan dem som flyttar till eller från området. Uppgifterna om förvärvsarbetande eller inte avser året före själva flyttningen. För Ryd flyttar generellt mycket ungdomar till området, ofta från andra län och en del förvärvsarbetade året innan de flyttade hit. När studenterna är klara med studierna och börjar arbeta flyttar en del del av dem vidare inom kommunen till andra stadsdelar.

7. Andel personer med utländsk bakgrund

2020 hade 52,8 procent utländsk bakgrund i Berga, jämfört med 23,5 procent i Linköpings kommun totalt.

Andel (%) personer med utländsk bakgrund



8. Andel inskrivna barn i barnomsorg

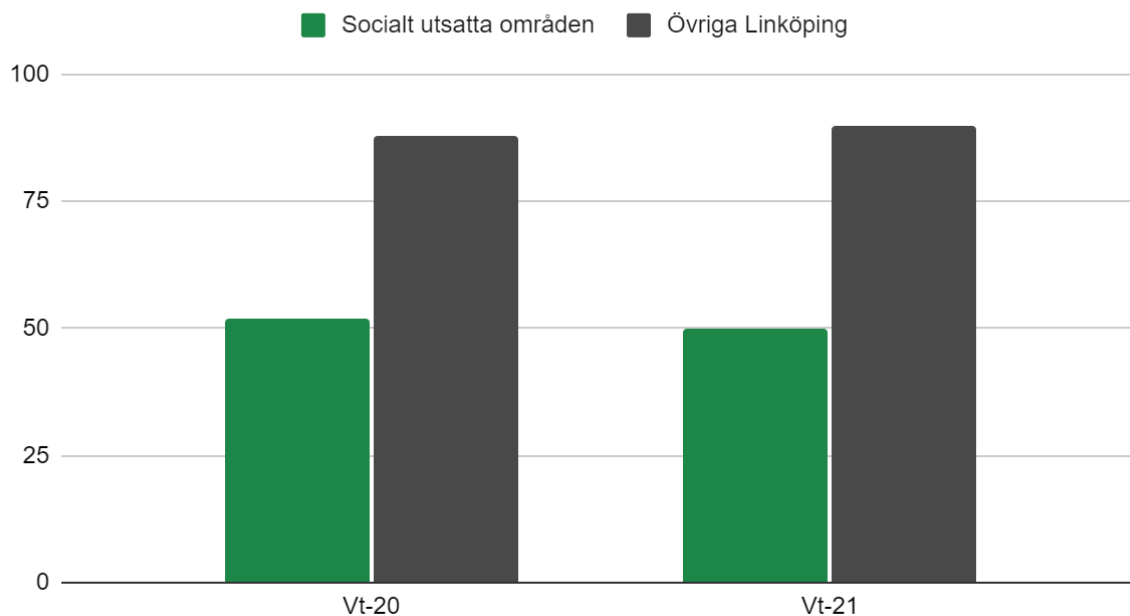
Av alla barn födda mellan 1 januari 2016 till 18 november 2020 som är bosatta i någon av de socioekonomiskt utsatta delarna av Ryd var 85 procent inskrivna i barnomsorg 2021-11-19. Det avser både de som är inskrivna i förskola och i pedagogisk omsorg. Motsvarande uppgift för hela Linköping är 90 procent.

9. Andel behöriga till gymnasieskolans yrkesprogram

Vårterminen 2021 blev 50 procent av eleverna som bor i socialt utsatta områden behöriga till gymnasieskolans yrkesprogram, jämfört med 90 procent för övriga elever i Linköpings kommun.

Beräkningen är gjord vårterminen 2021 utifrån betyg i årskurs 9 från kommunala skolor för elever som bor i socialt utsatta områden jämfört med elever som bor i övriga Linköping. I gruppen socialt utsatta områden ingår elever som bor i Skäggetorp, delar av Berga och delar av Ryd (indelningen gjordes 2018 utifrån NYKO-områden).

Andel (%) behöriga gymnasieskolans yrkesprogram



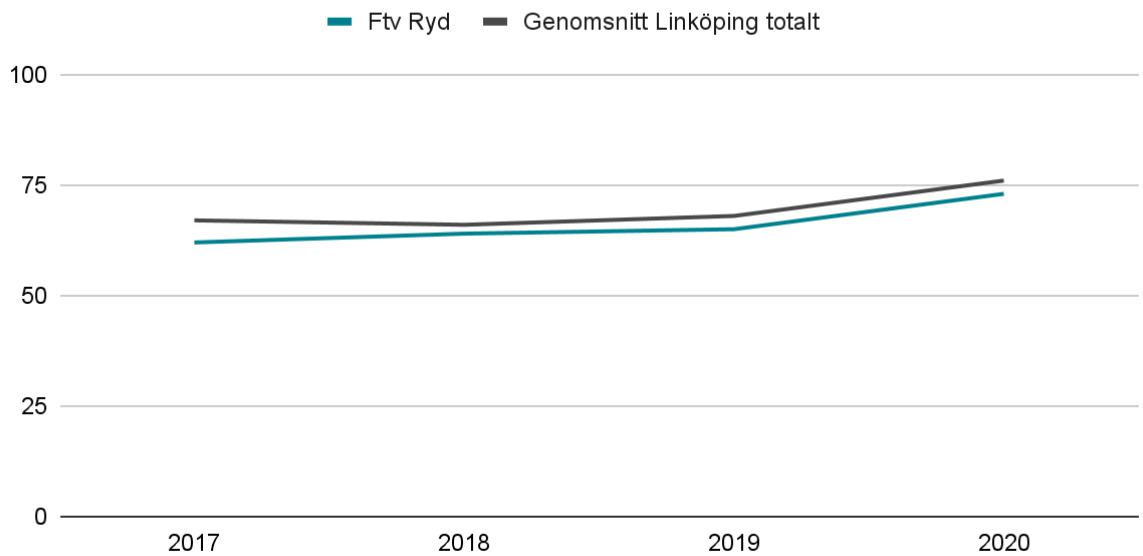
10. Valdeltagande

Valdeltagandet i val till kommunfullmäktige var i Ryd 74,9 procent år 2018. I Linköpings kommun totalt var det 86,6 procent.

11. Karies bland barn och unga

Andel kariesfria barn och ungdomar som besökt Folktandvården i Ryd var 73 procent år 2020. Genomsnittet från Folktandvårdens 8 mottagningar var 76 procent samma år.

Andel (%) kariesfria barn och ungdomar på Folktandvårdens mottagningar



För åren 2017-2019 redovisas underlag på karies för 3-, 6-, 12-, 16- och 19-åringar som besökt respektive folktandvårdsklinik i Linköpings kommun. För året 2020 redovisas underlag på karies för 3-, 6-, 12- och 19-åringar som besökt respektive folktandvårdsklinik i Linköpings kommun.

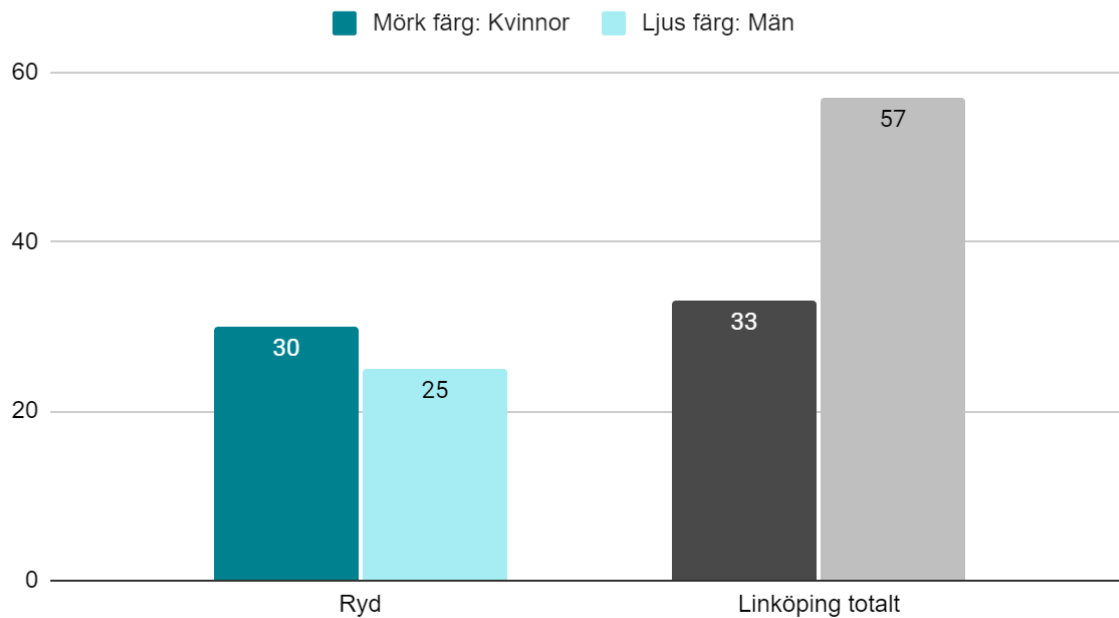
Data framtagen av Region Östergötland.

12. Upplevd trygghet

Andel som anger att de känner sig trygga ute ensam sen kväll i sitt bostadsområde var 30 procent för kvinnor och 25 procent för män boende i Ryd 2020.

Polisen började göra sin årliga undersökning år 2020.

Trygg ute ensam sen kväll i sitt bostadsområde, andel (%)



Data framtagen av polisen.

13. Andel barn och unga aktiva i idrottsförening

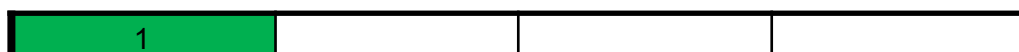
Andelen barn och unga (7-20 år) som var aktiva i en idrottsförening år 2019 var 38 procent i Ryd, jämfört med 63 procent för Linköping totalt.

Data framtagen av RF-SISU.

Trygghet och säkerhet

EST (effektiv samverkan för trygghet)

Linköpings kommun började våren 2020 börjat arbeta med en modell för effektiv samordning av trygghet, kallad EST. En samordningsgrupp bestående av Säkerhetsenheten på Linköpings kommun, Stångåstaden AB (företräder fastighetsägarna) och Polismyndigheten träffas veckovis och gör utifrån inrapporterade incidenter en veckorapport för status i områdena Skäggetorp, Berga och Ryd. En skala med fyra nivåer används för att klassificera områdena.



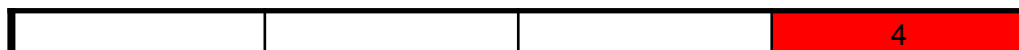
Brottslighet och andra otrygghetsskapande fenomen förekommer i området men bedöms inte på ett betydande sätt påverka invånare eller andra som vistas eller är verksamma i området på ett negativt sätt.



Brottslighet och andra otrygghetsskapande fenomen förekommer i området och bedöms i begränsad utsträckning påverka invånare eller andra som vistas eller är verksamma i området på ett negativt sätt.



Brottslighet och andra otrygghetsskapande fenomen förekommer i området och bedöms på ett betydande sätt påverka invånare eller andra som vistas eller är verksamma i området på ett negativt sätt.



Brottslighet och andra otrygghetsskapande fenomen förekommer i området och bedöms på ett akut eller omfattande sätt påverka invånare eller andra som vistas eller är verksamma i området på ett negativt sätt.

EST Årsrapport

En årsrapport tas fram årligen i januari. En rapport för 2021 kommer finnas tillgänglig i januari 2022. Under det senaste året har det skett flera skjutningar på olika platser i Linköping, varav flera med dödlig utgång. Skjutningarna har påverkat det brottsförebyggande och trygghetsskapande arbetet och säkerligen bidragit till en ökad otrygghet i framför allt de drabbade områdena

Årsrapport 2020

För Ryd rapporterades följande i EST årsrapport 2020:

Utfall av trygghetsbedömningar - 28 veckor gul, 15 veckor orange, en vecka ej bedömd.

I stadsdelen har bedömningen ändrats flera gånger, trots att det har funnits en inställning om att den inte ska "byta färg" för ofta, från vecka till vecka. Ryd har varit stadsdelen där det har upplevts mest otryggt under 2020, bland annat på ett stort antal personrån i området. Dessutom har i några fall rån i enskilda hyresgästers bostäder haft negativ påverkan på invånarnas upplevelse av trygghet. Inte minst gäller detta studenters upplevelse av otrygghet.

Läget lugnade ner sig den senaste månaderna under året, åtminstone på kort sikt. Sannolikt är en del av förklaringen de trygghetsskapande insatser som genomfördes med vuxennärvaro av polis, väktare, fastighetsägare och trygghetsvärdar, Fältgruppen (Råd & Stöd) och Frivillig resursgrupp som har genomfört viktiga och samordnade insatser i stadsdelen.

Miljö- och samhällsbyggnadsförvaltningen och fastighetsägare har genomfört kartläggning, förberett och genomfört åtgärder för att förbättra belysning och öka sikten på otrygga platser. Polisens utredningsarbete för att lösa personrånen har också haft effekt. Studentkåren har uttalat att de önskar ha en liknande kontakt som de hade med stadsdelssamordnaren i området tidigare. Kommunen har dock träffat studentkårens representanter vid flera tillfällen under hösten.

I februari 2021 har ordningsvakter med stöd av det nya LOV 3§-området börjat användas i och omkring Ryds centrum för att försöka komma tillrätta med ordningsstörningar av grupper av ungdomar. En rad inbrott, olaga intrång, klotter och skadegörelse har också inträffat i området. Åtgärder förbereds från fastighetsägare för att säkra skalskydd i fastigheter i området och eventuellt minska tillgängligheten i Ryds centrum.

Orsaksanalys 2020

En sammanställning av en orsaksanalys som gjordes i Ryd våren 2020 visade ett identifierat problemområde mellan Ryds centrum, Ryds herrgård och servicehuset i Ryd, kallat "Ryds-triangeln". Den problematik som identifierades i problemområdet var kopplat till ungdomar som uppehöll sig och rörde sig emellan platserna inom triangeln. Det identifierades även att många polisanmälningar för rån, misshandel och hot hade en brottsplats inom triangeln.

Trygghetsmätning 2018

Stiftelsen Tryggare Sverige gjorde år 2018 på uppdrag av kommunen en Trygghetsmätning och analys av ett antal områden i Linköpings kommun, Ryd var ett av områdena. Linköpings kommun som helhet fick 1,47, Ryd fick ett problemindex på 2,5. Ett resultat som är över 2,0 indextoåning signalerar om att området normalt har en hel del problem, mellan 1,10 – 1,40 indextoåning indikerar att situationen är bra. Svarefrekvensen i trygghetsmätningen var 60% i Ryd.

I intervjuer som genomfördes med nyckelpersoner i samband med Trygghetsmätningen beskrevs Ryd som ett mycket segregerat område med en hög arbetslöshet och utanförskap. Det beskrevs att ungdomsgång hängde i centrumet och bråkade och störde ordningen vilket ökade den upplevda otryggheten för vissa invånare. Det beskrevs även att

narkotikaförsäljning pågick runt centrum, och att det rådde en viss trångboddhet i området. Få uppgav sig vara trygga utomhus ensamma sent på kvällen och en oro för överfall/misshandel nämndes. Platsbesök visade på att det var variationer inom Ryds olika delar gällande den fysiska miljön och det fanns förbättringar att göra för att ytterligare öka den upplevda tryggheten.

Styrkor och skyddsfaktorer i Ryd

(Identifierade av SMS-gruppen 2020)

- Ryds läge, är enkelt att ta sig dit och till andra områden. Stor potential att integreras väl i staden.
- Det finns en viss variation av boendetyper och blandad befolkning. Nya bostäder byggs nu- ännu större integration.
Det finns ett stort engagemang bland de boende för sitt område.
- Det finns en tillit till kommunen, men den är tyvärr skör och kan raseras snabbt.
- Aktivitetsparken, viktig mötesplats utomhus.
- Många boende har god kontakt med varandra.
- Grönt och fint område.
- Ligger nära universitet.
- Förutsättningar för samverkan finns och många är positiva och genuint intresserade av Ryd.
- Stångåstaden som aktör med det stadsdelsutvecklingsprojekt som bedrivs.

Utmaningar och knäckfrågor

(Identifierade av SMS-gruppen 2020)

- Många lever i utanförskap, i socioekonomiskt utsatt situation.
- Många har stort behov av hjälp för att integreras i samhället och få en förståelse för samhällsprocessen.
- Många saknar jobb och sysselsättning. Svaga inkomster hos många föräldrar. Barn och unga behöver förebilder som går till jobbet. Finns en uppgivenhet kring arbetslöshet.
- Barn med riskfaktorer behöver fångas upp tidigare.

- Barn och unga dras tidigt in i gäng och kriminella miljöer. Kriminalitet som ex skadegörelse och ungdomsgrupper som skapar oro förekommer.
- Avtagande tilltro till myndigheter och kommunen, och det stöd och skydd som erbjuds. Kommunen inte tillräckligt synlig och tillgänglig i området.
- Stor intern segregation inom stadsdelen.
- Avskärmad stadsdel, både fysiska och sociala barriärer - stad i staden.
- Arbetet med fysiska och sociala otryggheten behöver utvecklas, finns otrygga platser.
- Samverkan kring insatser saknas, mellan kommunen och civilsamhället.
- Det saknas naturlig, offentlig mötesplats i Ryd.
- Ryd centrum som mötesplats fungerar inte idag, platsen kring centrum behöver ses över.
- Fritidsutbudet för barn och unga i området bristfälligt.
- Attraktiv allmän platsmark behöver utvecklas.