
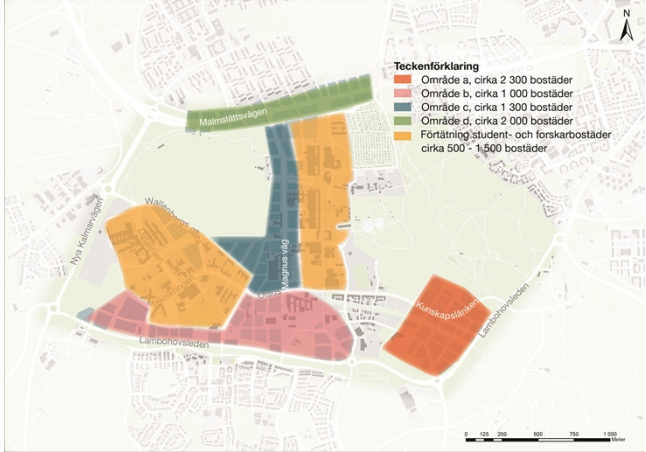


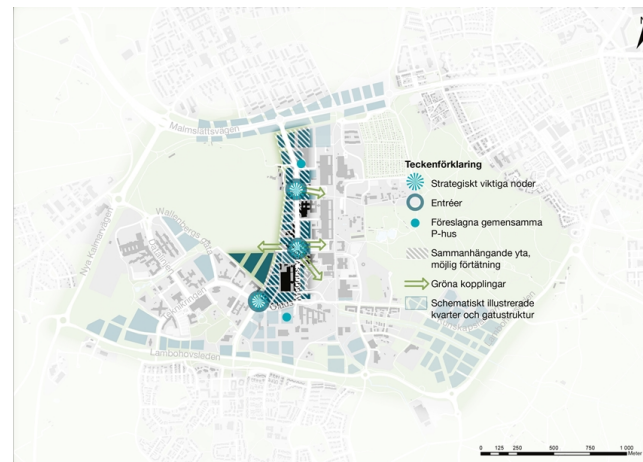
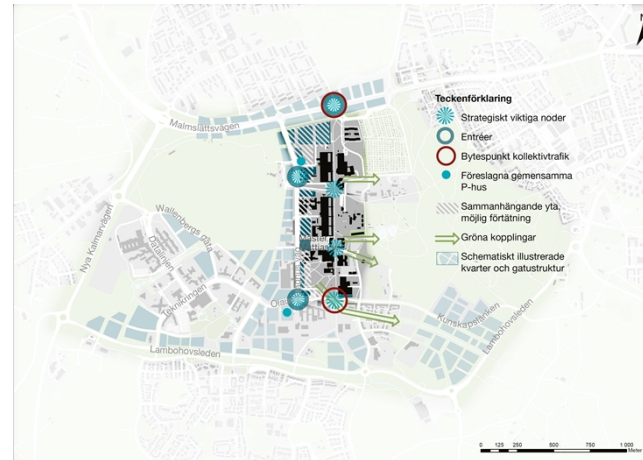
Fördjupad översiktsplan för Mjärdevi och Västra Valla, ändringslista (från utställning till antagande)

Ändringar inför antagande:

	Sida	Förändring	Ny text/karta
1.	15	Lägg till text under stycke funktionsblandning om behov av samlingslokaler inom nybyggda bostadsområden.	Vid detaljplaneläggning av nya bostäder bör det inrymmas samlingslokaler inom kvarteren.
2.	64	Riksintresset för naturvård, Eklandskapet Linköping – Åtvidaberg, är felaktigt avgränsat i kartan. Kartans avgränsning uppdateras inför antagande av planen.	
3.	86-87	Tekniska verken i Linköping AB har medverkat i planarbetet med avsnitt som berör geoteknik inklusive karta är gjord av geoteknikavdelningen på Tekniska verken. Planen uppdateras med information om Tekniska verkens deltagande i planarbetet.	Översiktlig geoteknisk sammanställning, Lisa Björk Tekniska Verken Driftum AB, Infrateknik/Geoteknik

4.	53	Korrekt beslutsdatum för områdesskydd för dammarna är 2013-07-19 (dnr 522-6115-13), datumet uppdateras	2013-07-19
5.	32	Kartan över utbyggnadsområden uppdateras med Linköpings Universitets område och Science Park Mjärdevis område. Kartmarkeringen visar avgränsning och legenden visar ungefärligt antal student- och forskarbostäder inom områdena.	

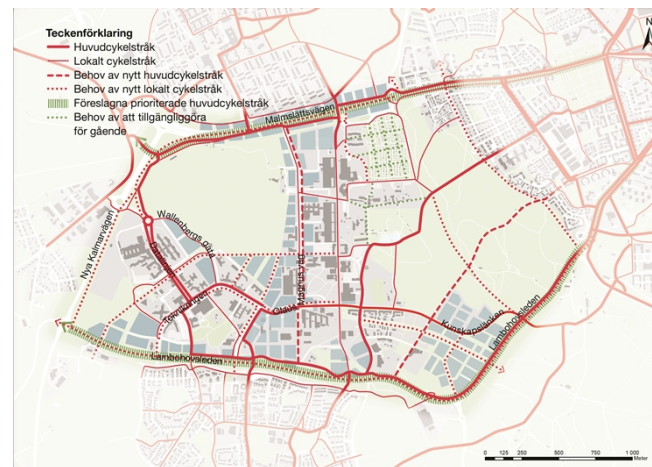
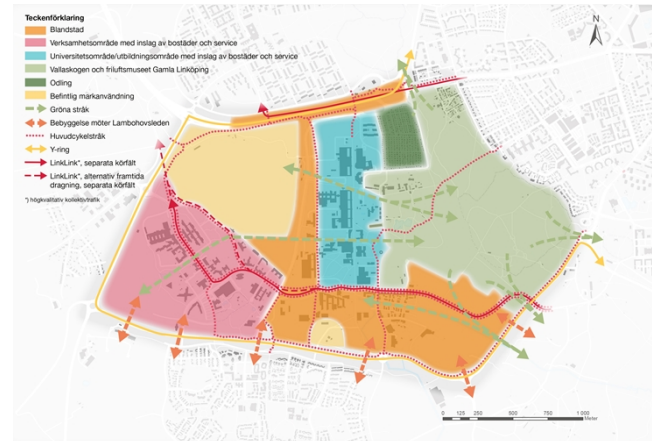
6. 16 +
22 Markeringen för Grundskola tas bort inom
Universitetsområdet.

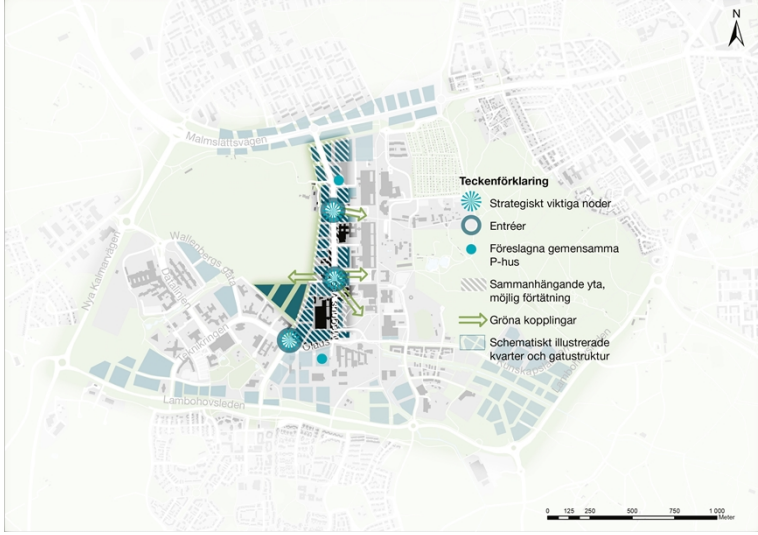








7.

12 +
33

Plankartan samt cykelvägnätskartan ändras så att huvudcykelstråket går öster om Campushallen.



8.	s.41	Text om kommunens dagvattenpolicy läggs till i planhandlingen under avsnittet <i>Teknisk försörjning/Dagvatten</i> .	I kommunens dagvattenpolicy finns beskrivet hur dagvattenlösningar och dagvattensystem ska bidra till att förbättra vattenkvaliteten i recipienten, att miljökvalitetsnormerna kan uppnås samt tar höjd för kommande klimatförändringar. Dagvattenutredningarna som avses genomföras i kommande detaljplaner är viktiga för att säkerställa en god dagvattenhantering i området. I första hand ska lokalt omhändertagande inom fastigheten eller kvartersmarken tillämpas - åtgärder som renar, minskar och/eller fördröjer dagvattenavrinningen inom fastigheten. Svackdiken, översilningsytor, infiltrationsanläggningar och gröna tak är alla exempel på lokalt omhändertagande av dagvatten som även fungerar som rening liksom bidrar till att miljökvalitetsnormen kan nås. Utredning i kommande planeringsskede får avgöra val av lösning.
9.	22 + 25	P-hus, markering på karta Universitetsområdet och Lambohovsleden flyttas.	 <p>Teckenförklaring</p> <ul style="list-style-type: none">  Strategiskt viktiga noder  Entréer  Föreslagna gemensamma P-hus  Sammanhängande yta, möjlig förtätning  Gröna kopplingar  Schematiskt illustrerade kvarter och gatustruktur

			 <p>Teckenförklaring</p> <ul style="list-style-type: none"> Strategiskt viktiga noder Bytespunkt kollektivtrafik Entré Läge för skola Gröna kopplingar Nytt gång- och huvudcykelstråk Schematiskt illustrerade kvarter och gatustruktur Föreslagna gemensamma P-hus
10.	20	<p>Följande text stryks ur planhandlingen: ”En förstudie kring förändrad utformning av Malmslättsvägen och anslutande markområde pågår och frågorna kring specifika lösningar studeras närmare inom ramen för denna.”</p>	
11.	20	<p>Följande text justeras: ”I samband med planarbete inom området Malmslättsvägen ska en riskanalys göras avseende transporter av farligt gods.”</p>	<p>”När planarbete påbörjas inom området Malmslättsvägen ska vid behov en riskanalys göras avseende transporter av farligt gods.”</p>



**Linköpings
kommun**

Dokumenttyp
Ändringslista inför antagande

Framtagen av
Maria Kromnow

Planens namn
Fördjupad översiktsplan för Mjärdevi och Västra Valla

Sida
7 av 7

Framtagen
2019-02-19

Diariernr
KS 2016-109