









Teckenförklaring

-  Bibana
-  Höghastighetsbana (dubbelspår)
-  Plattform
-  Korridor bibana Skavsta
-  Korridor höghastighetsbana (dubbelspår)
-  Korridor Nyköping resecentrum

0:\A065000\A066444\GIS\1_Proj\GIS\MKB_Bibana_Skavsta\inzoom_Skavsta_Kort_bibana_med_Skavsta_station_på_bibanan_FörslagA3_igångande_topporienterad.mxd | dfn

0 0,5 1 1,5 km

Skala (A3): 1:12 000

© Lantmateriet, Geodatasamvetkan

Datum: 2017-09-06