



Valdistrikt 2017

Innehåll

Bakgrund.....	1
Valdistrikt som kan bli för stora till 2018.....	1
Förslag	2
Gränslinjer	5
Kartbilaga	

Bakgrund

På uppdrag av Valnämnden i Linköpings kommun utarbetade Statistik & Utredningar den 6 maj 2013 ett förslag till justering av valdistrikt. Syftet var att säkerställa att inget valdistrikt i kommunen skulle komma att omfatta alltför många röstberättigade i valen 2014.

Enligt 4 kap 17 § vallagen ska ett valdistrikt i allmänhet omfatta mellan 1 000 och 2 000 röstberättigade. Valnämnden i Linköpings kommun anser dock att det helst inte bör vara mer än 1 600 röstberättigade i ett valdistrikt.

Förslaget 6 maj 2013 innebar att gränsen mellan två valdistrikt, Domkyrko 7 (Innerstaden S) och Domkyrko 17 (Innerstaden N), skulle justeras.

Statistik & Utredningar har nu på Valnämndens uppdrag gjort en ytterligare genomgång av samtliga valdistrikt med utgångspunkt i aktuell folkmängd vid årets slut 2016, samt med hänsyn tagen till den förväntade utvecklingen fram till valet 2018 enligt 2017 års befolkningsprognos för delområden inom kommunen.

I beräkningarna utgår vi från antalet röstberättigade i kommunvalet. För de allra flesta valdistrikt är detta antal något större än antalet röstberättigade i riksdagsvalet.

Valdistrikt som kan bli för stora till 2018

Enligt aktuella befolkningsuppgifter – sammanställda av Valmyndigheten – hade sju valdistrikt fler än 1 600 röstberättigade vid det senaste årsskiftet. Tre av dem hade ungefär 2 000 röstberättigade.

Förslag

Förslaget innebär att fyra nya valdistrikt bildas, samt att gränsen mellan ytterligare nio valdistrikt justeras. På sidan 5 beskrivs justeringen av gränslinjerna och dessutom redovisas de i en kartbilaga. Dessutom föreslås att justeringarna inte påverkar valkretsindelningen i kommunvalet.

I tabellen nedan redovisas antalet röstberättigade till kommunvalet 2014 i samtliga distrikt, samt antalet röstberättigade vid årets slut 2016 och en prognos över antalet röstberättigade 2018 efter det att gränserna justerats.

Valdistrikt	Röstberättigade 2014	Röstberättigade 2016	Prognos röstbe- rättigade 2018 efter förändring
Linköping Nordost	41 460	42 407	42 890
Bankekind	783	810	810
Johannelund 1 (Vimanshäll)	1 282	1 331	1 440
Johannelund 2 (Johannelund NV)	1 166	1 240	1 240
Johannelund 3 (Johannelund NO)	1 208	1 213	1 220
Johannelund 4 (Ånestad)	1 197	1 210	1 210
Johannelund 5 (Johannelund SV)	1 369	1 355	1 360
Johannelund 6 (Johannelund SO)	1 082	1 160	1 160
Landeryd 1 (Hackefors mfl)	1 390	1 404	1 410
Landeryd 2 (Ekholmen NO mfl)	1 426	1 400	1 400
Landeryd 3 (Kvinneby mfl)	1 291	1 290	1 290
Landeryd 4 (Ekholmen NV)	1 549	1 511	1 520
Landeryd 5 (Ekholmen SO)	1 342	1 316	1 320
Landeryd 6 (Hjulsbro Mellersta)	1 167	1 157	1 160
Landeryd 7 (Ekholmen SV)	1 335	1 299	1 300
Landeryd 8 (Ullstämna)	1 498	1 633	1 640
Landeryd 9 (Möjetorp-Holmen)	628	1 173	1 260
Lillkyrka-Gistad	532	509	510
Rystad 2 (Tallboda V)	1 076	1 083	1 090
Rystad 3 (Tallboda Ö)	1 446	1 420	1 420
Rystad 4 (Ekängen)	1 338	1 506	1 590
S:t Lars 1 (Innerstaden NO)	1 442	1 466	1 470
S:t Lars 2 (Innerstaden Ö)	1 274	1 223	1 230
S:t Lars 3 (Hejdegården)	1 436	1 417	1 420
S:t Lars 4 (Kungsberget V mfl)	1 089	1 047	1 050
S:t Lars 5 (Kungsberget-Tannefors N)	1 454	1 500	1 500
S:t Lars 6 (Råberga-Tannefors S)	1 430	1 363	1 370
S:t Lars 7 (Innerstaden SO)	1 282	1 239	1 240
S:t Lars 8 (Stångån V)	1 079	1 141	1 150
Törnevalla-Ö Skrukeby	1 514	1 500	1 500
Vist 1 (Vist-Sturefors S)	1 272	1 258	1 260
Vist 2 (Sturefors N)	775	908	1 010
Vårdsberg	1 553	1 563	1 570
Örtomta-Askeby	1 020	1 015	1 020
Östra Harg-Rystad 1 (Östra Harg-Rystad)	735	747	750

Linköping Nordväst	39 463	40 055	41 610
Domkyrko 1 (Nedre Vasastaden V)	1 475	1 506	1 510
Domkyrko 3 (Övre Vasastaden Ö)	1 292	1 388	1 390
Domkyrko 4 (Övre Vasastaden V)	1 296	1 531	1 290
Domkyrko 5 (Nedre Vasastaden Ö)	1 445	1 431	1 440
Domkyrko 9 (Gottfridsberg NO)	1 425	1 416	1 420
Domkyrko 10 (Gottfridsberg SO)	1 217	1 255	1 260
Domkyrko 11 (Fridhem)	1 247	1 921	1 230
Domkyrko 12 (Barhäll-Tornhagen)	1 449	1 429	1 430
Domkyrko 13 (Åbylund)	1 429	1 368	1 370
Domkyrko 18 (Övre Vasastaden NV)	-	-	1 250
Domkyrko 19 (Folkets Park)	-	-	1 100
Flistad-Ljung	1 012	1 018	1 020
Kaga-Ledberg	712	716	720
Kärna 1 (Malmslätt SO mfl)	894	895	900
Kärna 2 (Malmslätt mellersta)	1 015	1 000	1 000
Kärna 3 (Tokarp)	1 065	1 086	1 090
Kärna 4 (Malmslätt V)	1 311	1 259	1 260
Ryd 1 (Ryd N)	1 490	1 423	1 430
Ryd 2 (Ryd SO)	1 517	1 574	1 580
Ryd 3 (Ryd SV)	1 369	1 351	1 360
Ryd 4 (Ryd NO)	1 280	1 281	1 290
Ryd 5 (Ryd mellersta)	1 472	1 348	1 350
Skäggetorp 1 (Skäggetorp C)	1 422	1 392	1 400
Skäggetorp 2 (Nygård)	1 482	1 420	1 420
Skäggetorp 3 (Skäggetorp SV)	1 470	1 432	1 440
Skäggetorp 4 (Skäggetorp V)	1 352	1 364	1 370
Skäggetorp 5 (Tornby-Skäggetorp N)	1 256	1 236	1 240
Stjärnorp	592	624	630
Vreta Kloster 1 (Berg-Vreta Kloster S)	1 431	1 405	1 410
Vreta Kloster 2 (Ljungsbro-Vreta Kl N)	1 477	1 446	1 450
Vreta Kloster 3 (Ljungsbro Ö)	1 202	1 201	1 210
Vreta Kloster 4 (Ljungsbro S)	1 286	1 291	1 300
Vreta Kloster 5 (Ljungsbro V)	1 081	1 048	1 050

Linköping Sydväst	38 011	39 390	40 740
Berga 1 (Ramshäll)	1 408	1 392	1 400
Berga 2 (Berga NO)	1 137	1 212	1 220
Berga 3 (Berga NV)	1 371	1 403	1 410
Berga 4 (Berga SO)	1 147	1 139	1 140
Berga 5 (Vidingsjö N)	1 031	1 054	1 060
Berga 6 (Berga SV)	1 109	1 225	1 230
Berga 7 (Vidingsjö S)	1 190	1 157	1 160
Berga 8 (Haninge mfl)	1 152	1 139	1 140
Berga 9 (Hagaberg)	1 475	2 146	1 180
Berga 10 (Södra Ekkällan)	-	-	1 200
Domkyrko 2 (Hunneberg)	1 353	1 439	1 440
Domkyrko 6 (Kanberget mfl)	1 386	1 418	1 420
Domkyrko 7 (Innerstaden S)	1 561	1 578	1 580
Domkyrko 8 (Ekkällan-Stolplyckan)	1 400	1 602	1 430
Domkyrko 14 (Valla)	2 171	1 998	1 310
Domkyrko 15 (T1 N)	1 601	1 606	1 610
Domkyrko 16 (T1 S)	1 040	1 013	1 330
Domkyrko 17 (Innerstaden N)	1 400	1 414	1 420
Domkyrko 20 (Vallastaden)	-	-	1 500
Nykil-Gammalkil	1 516	1 551	1 560
Rappestad (Rappestad-Vikingstad N)	1 168	1 178	1 180
Sjögestad	571	576	580
Skeda	1 297	1 364	1 370
Slaka 1 (Lambohov C)	1 345	1 380	1 380
Slaka 2 (Lambohov Ö)	1 506	1 691	1 540
Slaka 3 (Slaka-Lilla Mjärdevi)	1 349	1 341	1 350
Slaka 4 (Lambohov S)	1 280	1 254	1 420
Slaka 5 (Lambohov N)	1 307	1 324	1 330
Ulrika	327	338	340
Vikingstad (Vikingstad S)	1 290	1 360	1 410
Vårdnäs	1 416	1 379	1 380
Västerlösa-Björkeberg	707	719	720
Linköping	118 934	121 852	125 240

Gränslinjer

Beskrivning av gränslinjer i förändrade distrikt enligt förslaget:

01.04 Domkyrko 4 (Övre Vasastaden V)

omfattande den del av Domkyrkoförsamlingen som omsluts av linjen Götgatan, cirkulationsplatsen Kampen, Västra Vägen, gångtunneln i Hjälmgatans förlängning, södra gränsen av kvarteret Fogden 15, södra och västra gränsen av kvarteret Fogden 10, södra och västra gränsen av kvarteret Fogden 8, Grenadjärgatan, Bergsvägen samt järnvägen Linköping-Mjölby österut fram till förlängningen av Metallgatan. Därefter Metallgatan, Slöjdgatan, Timmermansgränd fram till Götgatan.

01.08 Domkyrko 8 (Ekkällan-Stolplyckan)

omfattande det område som omsluts av linjen Djurgårdsgatan, Lasarettsgatan, S:t Larsgatan, Tinnerbäcken, Ekkällegatan, Ekhultsgatan, Garnisonsvägen, södra och västra gränsen till fastigheten Exercisen 1 samt Garnisonsvägen.

01.11 Domkyrko 11 (Fridhem)

omfattande den del av Domkyrkoförsamlingen som omsluts av linjen Malmslättsvägen, förbi fastigheten Ormvråken 2, inklusive fastigheten Ormtjusaren 1 och Observatorn 1 fram till Majgatan, Stenbrötsgatan, Vetegatan, Kagagatan, Skedagatan, norra och östra gränsen av kvarteret Ornamentet, ånyo Stenbrötsgatan samt Bjälbogatan.

01.14 Domkyrko 14 (Valla)

omfattande den del av Domkyrkoförsamlingen som omsluts av linjen gränsen Vallaskogen, Malmslättsvägen, Videgatan, Syrängatan, Klarbärsgatan, Westmansgatan förbi fastigheten Irrblosset 1 samt därefter söder om fastigheterna Irrblosset 1, 2 och 3 och i förlängningen Vallaskogen.

01.16 Domkyrko 16 (T1 S)

omfattande den del av Domkyrkoförsamlingen som omsluts av linjen gränsen mot Berga församling, Djurgårdsgatan, Kaserngatan, Drabantgatan, Rekrytgatan, Westmansgatan fram till norr om gränsen av fastigheten Idrottstävlingen 1 samt norra och västra gränsen av fastigheten Idrottstävlingen 2.

01.18 Domkyrko 18 (Övre Vasastaden NV) – Nytt valdistrikt

omfattande den del av Domkyrkoförsamlingen som omsluts av linjen Sveagatan, Timmermansgatan, Slöjdgatan, Metallvägen och i dess förlängning fram till södra delen av järnvägen Linköping-Mjölby, därefter järnvägen österut förbi Steningeviadukten samt därefter i vinkel med fjärrbussterminalen fram till korsningen mellan Engelbrektsgatan och Sveagatan.

01.19 Domkyrko 19 (Folkets Park) – Nytt valdistrikt

omfattande den del av Domkyrkoförsamlingen som omsluts av linjen Industrigatan, Stenbrötsgatan, Majgatan, norr om fastigheten Ollonskogen 1 och Odörtsplantan 1 samt inklusive fastigheterna Ottefågeln 1 och Orrhönan 1 ned till Malmslättsvägen och därefter ånyo Industrigatan.

01.20 Domkyrko 20 (Vallastaden) – Nytt valdistrikt

omfattande den del av Domkyrkoförsamlingen som omsluts av linjen Universitetsleden, Stratomtavägen och i dess förlängning genom Vallaskogen ned till Lambohovsleden och därefter ånyo Universitetsleden.

04.01 Slaka 1 (Lambohov C)

omfattande den del av Slaka församling som omsluts av linjen Lambohovsleden, Allmogeatan, Plöjaregatan, östra och södra gränsen av kvarteret Isbarken, södra gränsen av kvarteret Isskrapan, södra gränsen av kvarteren Importhandeln, Importlicensen och Importmarknaden, södra och västra gränsen av fastigheten Importgodset 10, södra och västra gränsen av fastigheten Importgodset 2, norra gränsen av fastigheten Importgodset 1, västra och norra gränsen av fastigheten Importaffären 54, västra och norra gränsen av fastigheten Importaffären 3, Bygärdesgatan, ånyo Lambohovsleden.

04.02 Slaka 2 (Lambohov Ö)

omfattande den del av Slaka församling som omsluts av linjen Lantmannagatan, Bussgatan, Betesgatan, Boställsgatan, Bussgatan, Rättaregatan, södra och östra gränsen av kvarteret Isborret, norra gränsen av kvarteret Isgatan, Harvaregatan, Landbogatan, norra gränsen av kvarteren Isbanan, Isbaletten och Ispiken.

04.04 Slaka 4 (Lambohov S)

omfattande den del av Slaka församling som omsluts av linjen Landbogatan, södra och västra gränsen av kvarteret Isyxan, västra gränsen av kvarteren Isupplaget, Isvidden, Istäcket, Iskarlen, Bydegatan, Betesgatan, Bussgatan, Lantmannagatan samt norra gränsen av kvarteren Ispiken, Isbaletten och Isbanan.

33.9 Berga 9 (Garnisonen > Hagaberg m fl)

omfattande det område som omsluts av linjen Haningeleden, Djurgårdsgatan, Garnisonsvägen, västra och södra gränsen av fastigheten Exercisen 1, Garnisonsvägen, Ekhultsgatan, Ekkällegatan Tinnerbäcken, södra gränsen av kvarteret Etuiet.

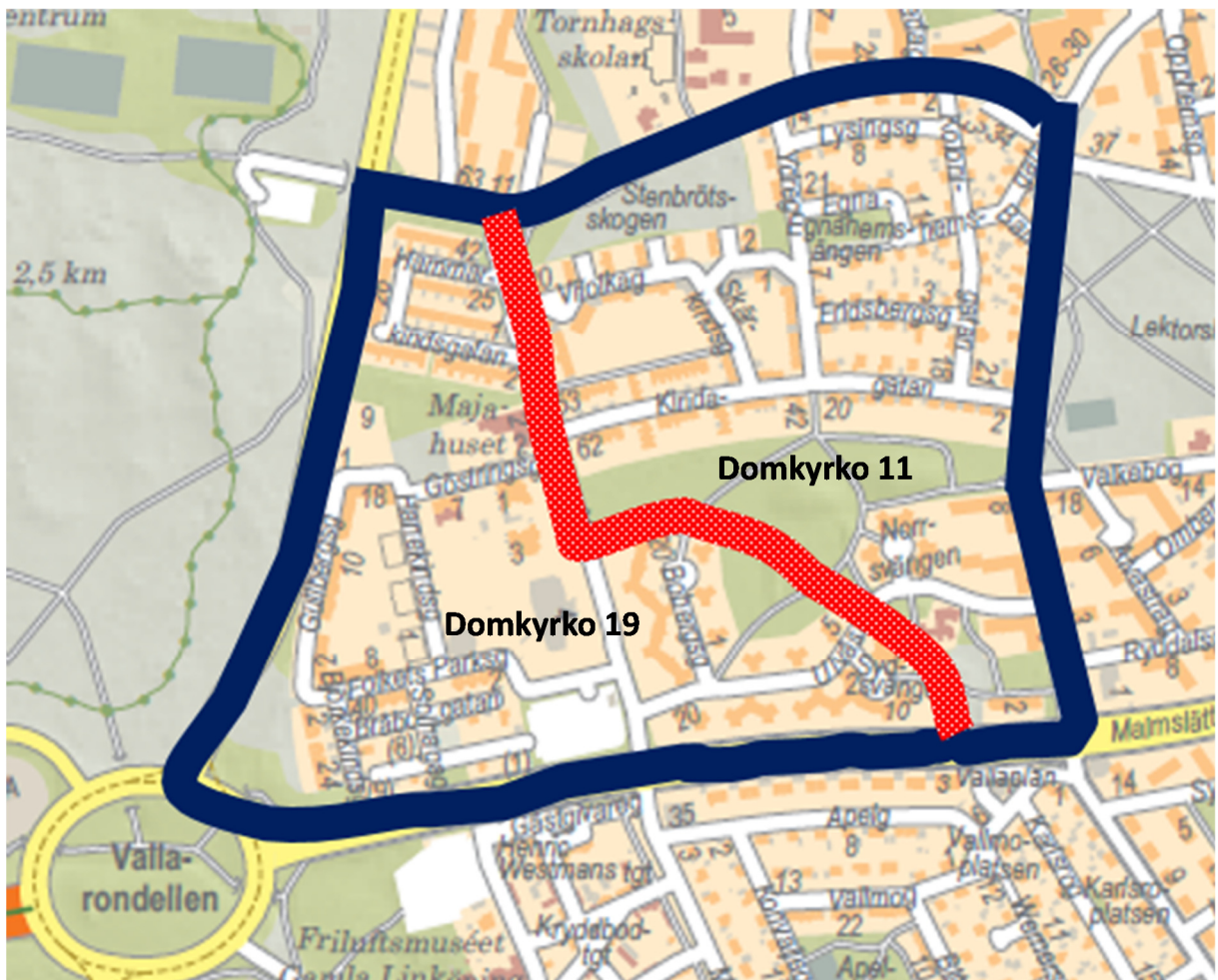
33.10 Berga 10 (Södra Ekkällan) – Nytt valdistrikt

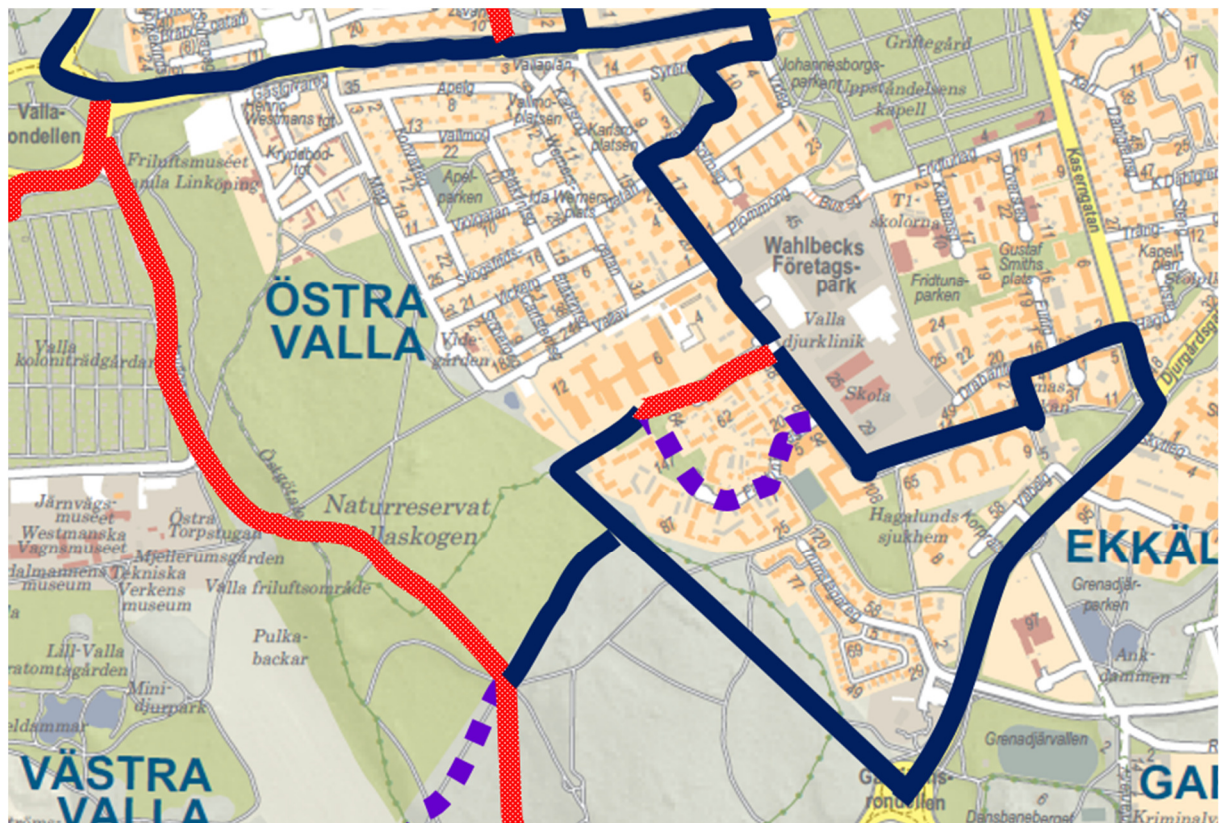
omfattande det område som omsluts av linjen Söderleden, Haningeleden, Artillerigatan, Infanterivägen, Garnisonsvägen, södra gränsen av kvarteret Etuiet, Tinnerbäcken, Luftvärnsgatans förlängning norrut samt norra och västra gränsen av fastigheten Livdragonen 1.

Not. Officiellt upphörde församlingsbegreppet i administrativa sammanhang vid utgången av år 2015 och används endast av Svenska kyrkan för dess interna organisation. Då församlingsbegreppet tidigare har använts för att beskriva de olika valdistrikten föreslås att begreppet tills vidare fortsätter att användas. Det nya begreppet distrikt som infördes på nyåret 2016 överensstämmer i princip med församlingsindelningen år 2000. På sikt när det begreppet blivit mer etablerat vara lämpligt att gå över till att använda begreppet distrikt i stället för församling för att beskriva valdistrikten.

I följande kartbilaga redovisas de föreslagna förändringarna även i kartform.

Kartbilaga

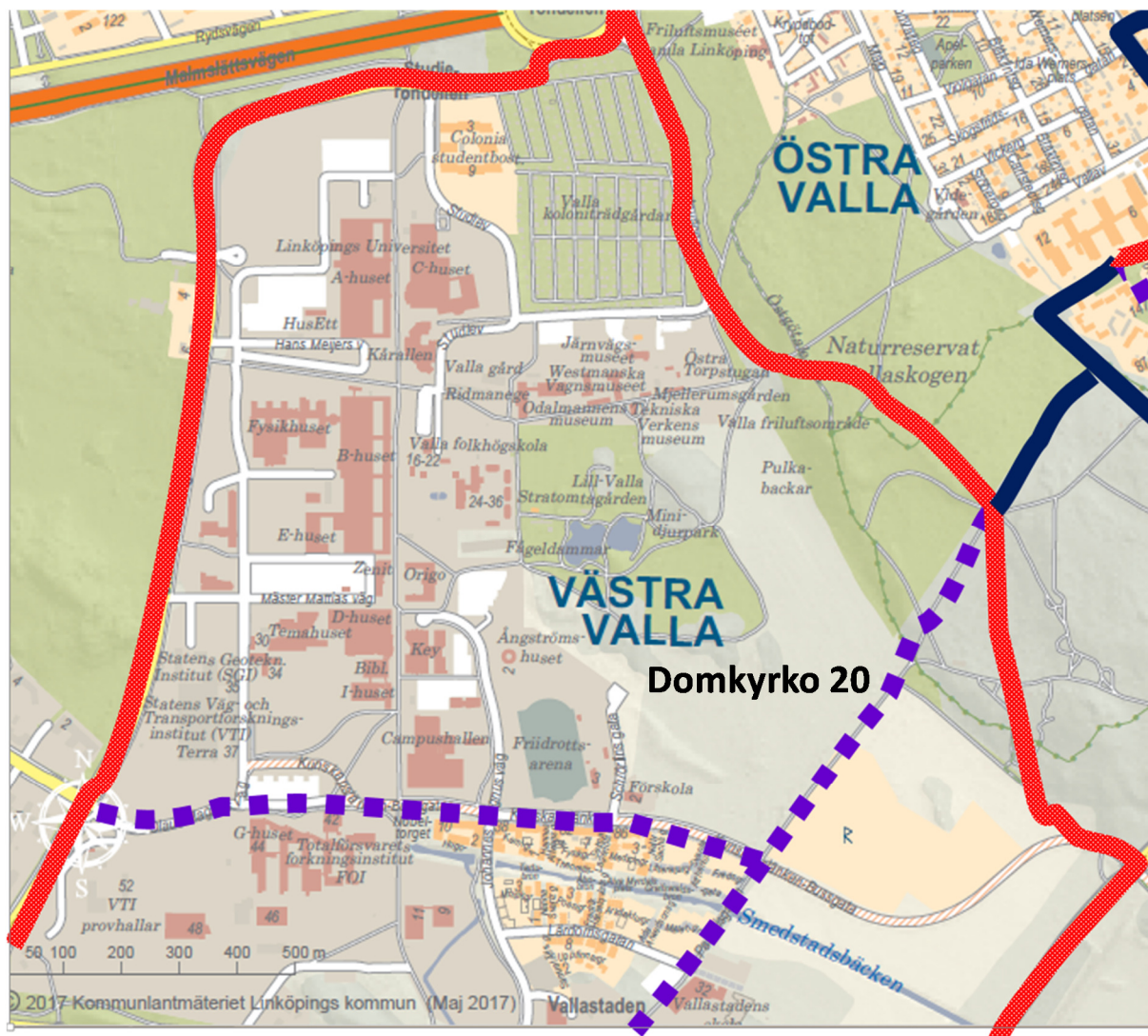




Oförändrad gräns

Bortfallande gräns

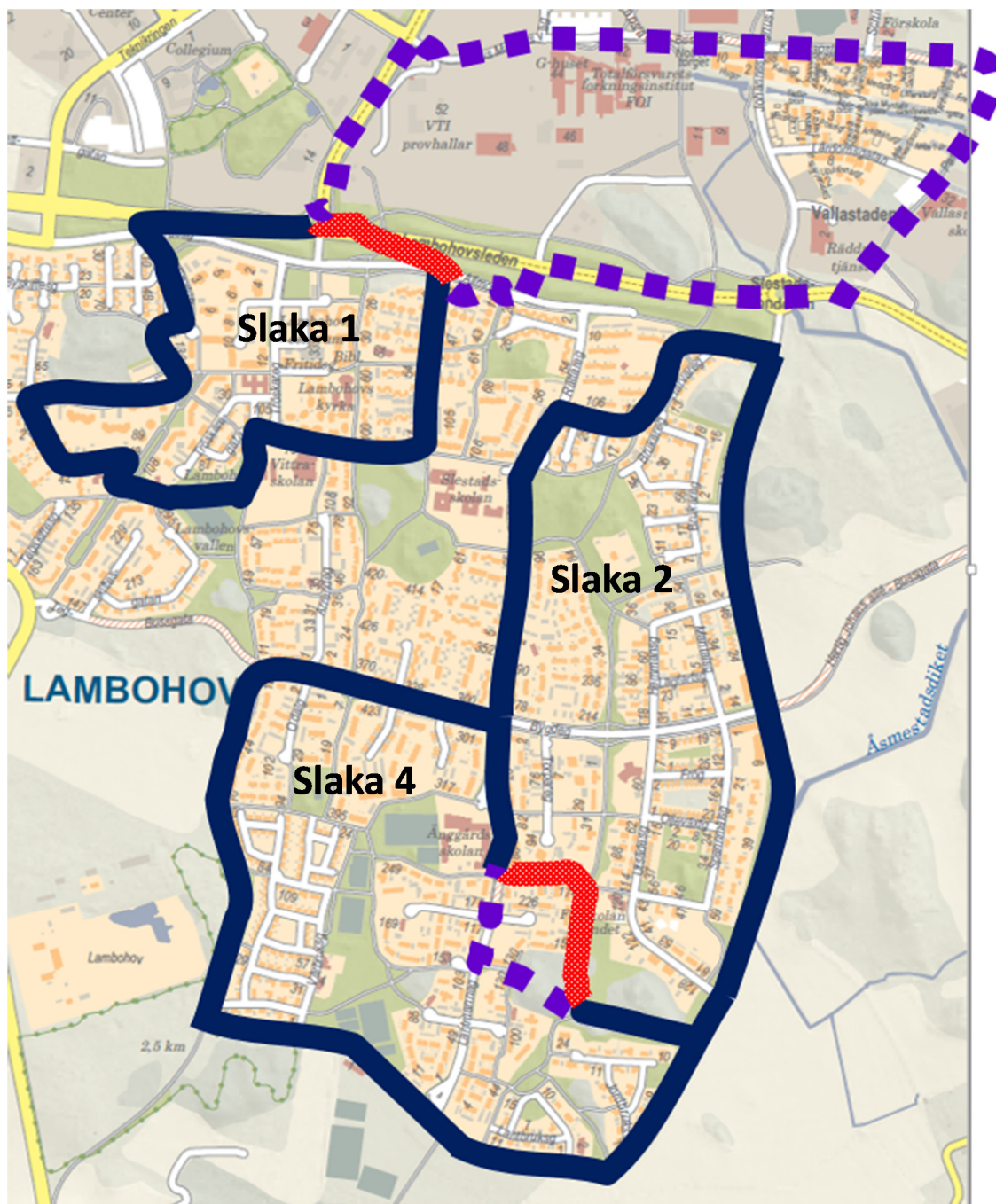
Ny gräns



Oförändrad gräns

Bortfallande gräns

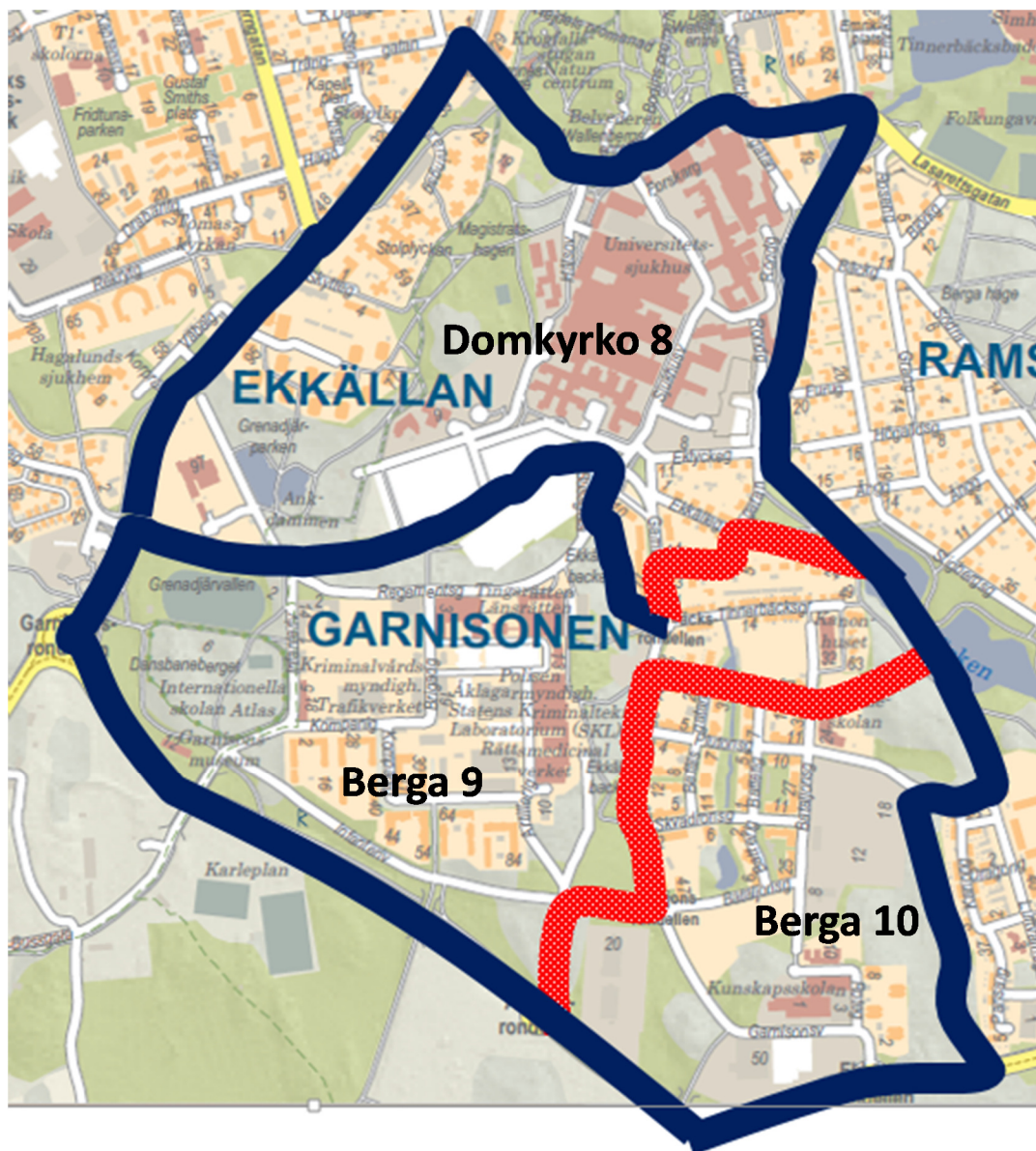
Ny gräns



Oförändrad gräns

Bortfallande gräns

Ny gräns



Oförändrad gräns

Bortfallande gräns

Ny gräns